Stadt
Gladbeck
Die Bürgermeisterin



STATISTISCHER JAHRESBERICHT DER STADT GLADBECK 2024

Herausgeberin: **Die Bürgermeisterin der Stadt Gladbeck**
Willy-Brandt-Platz 2
45964 Gladbeck

Redaktion: **Organisationsabteilung - Statistikstelle -**
Tel.: 02043 / 99 -2203 oder -2204
Fax: 02043 / 99 -1100
E-Mail: jonathan.rescher@stadt-gladbeck.de
E-Mail: lorena.quarrato@stadt-gladbeck.de

April 2026

Vorwort Jahresbericht 2024

Liebe Gladbeckerinnen und Gladbecker,

Jahr für Jahr fasst unsere Verwaltung das städtische Leben in Gladbeck im Statistischen Jahresbericht in Zahlen zusammen. Auch für das Jahr 2024 dürfen wir Ihnen dieses bewährte Nachschlagewerk mit Freude vorlegen.

Dieser Bericht ist mehr als eine Sammlung von Zahlen und Tabellen. Er ist ein Spiegel unseres gemeinsamen Lebens: Wie viele Menschen nennen unsere Stadt ihr Zuhause? Wie entwickeln sich Wirtschaft und Arbeit? Wo wachsen wir, wo stehen wir vor Herausforderungen?

Die Daten in diesem Bericht finden auch Berücksichtigung bei Entscheidungen, die wir gemeinsam treffen. Sie helfen uns, ehrlich hinschauen zu können. Transparenz und Offenheit sind mir dabei ein persönliches Anliegen, denn nur wer informiert ist, kann mitgestalten.

Um eine möglichst große Vergleichbarkeit zu gewährleisten, orientiert sich der vorliegende Bericht in Aufbau und Auswahl des Datenmaterials wie gewohnt an den Berichten der Vorjahre.

Für weitergehende Fragen und Informationen stehen Ihnen die Kolleginnen und Kollegen der Statistikstelle der Stadt jederzeit gerne zur Verfügung.

Mein herzlicher Dank gilt allen Beteiligten, die an der Erstellung mitgewirkt und durch die Bereitstellung ihrer Daten dieses umfangreiche Statistikwerk erst möglich gemacht haben.

Ich wünsche Ihnen eine aufschlussreiche Lektüre.

Herzlichst



- Bettina Weist -
Bürgermeisterin

Gladbecker Stadtbezirke

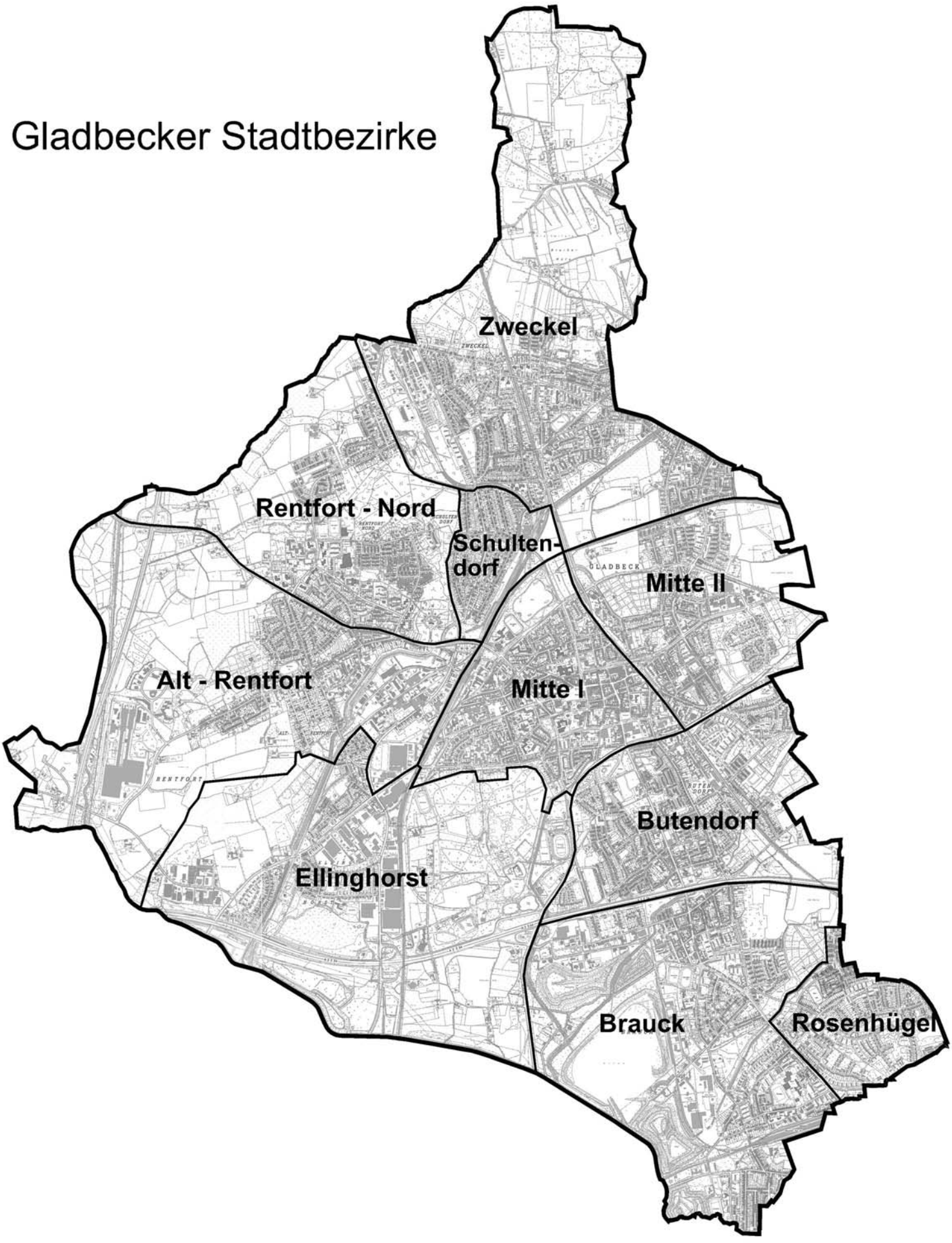

Themenübersicht Seite

Gladbeck	Stadtgeschichte, Jahreschronik, Partnerstädte	1
Abschnitt I	Stadtgebiet und Umwelt	9
Abschnitt II	Bevölkerung	17
Abschnitt III	Arbeitsmarkt und Wirtschaft	41
Abschnitt IV	Ver- und Entsorgung	49
Abschnitt V	Öffentliche Ordnung	55
Abschnitt VI	Verkehr	59
Abschnitt VII	Gesundheit und Sport	63
Abschnitt VIII	Soziales	71
Abschnitt IX	Schule und Kultur	77
Abschnitt X	Bauen und Wohnen	95
Abschnitt XI	Öffentliche Finanzen	105
Abschnitt XII	Recht	109
Abschnitt XIII	Rat und Verwaltung	115
Abschnitt XIV	Wahlen	121

Inhaltsverzeichnis Seite

Gladbeck

Gladbecker Stadtgeschichte 1
Jahreschronik 2024 2
Partnerstädte/Partnerschaften 6

I. Stadtgebiet und Umwelt

Übersichtskarte Stadtgebiet 10
Geografische Angaben 11
Fläche, Bevölkerung und Bevölkerungsdichte in den Stadtbezirken 12
Bevölkerungsdichte in den Stadtbezirken (Grafik) 13
Fläche nach Art der Nutzung 14
Flächennutzung in Prozent (Grafik) 15
Lufttemperatur / Niederschlagswerte (Grafik) 16

II. Bevölkerung

Vorbemerkung zu den Einwohnerdaten 18
Amtliche Einwohnerzahlen im Zeitvergleich ab 1965 19
Bevölkerungsentwicklung seit 1965 (Grafik) 20
Bevölkerung nach Altersgruppen und Geschlecht in den Stadtbezirken - Gesamtbevölkerung - 21
Bevölkerung nach Altersgruppen und Geschlecht in den Stadtbezirken - Ausländische Bevölkerung - 22
Bevölkerung nach Altersjahren und Geschlecht - Gesamtbevölkerung - 23
Bevölkerung nach Altersjahren und Geschlecht - Ausländische Bevölkerung - 24
Bevölkerung nach Geschlecht und Familienstand (inkl. Grafik) 25
Bevölkerung nach Familienstand in den Stadtbezirken 26
Bevölkerung nach Religionszugehörigkeit in den Stadtbezirken 26
Konfessionelle Zusammensetzung der Bevölkerung (Grafik) 27
Durchschnittsalter der Bevölkerung im Zeitvergleich (Grafik) 28
Durchschnittsalter der Bevölkerung in den Stadtbezirken (Grafik) 28
Altersaufbau der Bevölkerung (Grafik) 29

Seite

Eheschließungen nach bisherigem Familienstand der Ehepartner 30
Eheschließungen nach Staatsangehörigkeit der Ehepartner 30
Eheschließungen, Scheidungen und Verwitwungen im Zeitvergleich 30
Wanderungen der deutschen und ausländischen Bevölkerung im Zeitvergleich 31
Geografische Zuordnung von Zu- und Wegzügen 31
Wanderungsbewegung im Zeitvergleich (Grafik) 32
Wohndauer der volljährigen Bevölkerung in Gladbeck (Grafik) 33
Bevölkerungsentwicklung im Zeitvergleich - Gesamtbevölkerung - 34
Bevölkerungsentwicklung im Zeitvergleich - Ausländische Bevölkerung - 35
Bevölkerungsbewegung in den Stadtbezirken 36
Beliebteste Vornamen 36
Natürliche Bevölkerungsentwicklung im Zeitvergleich (Grafik) 37
Ausländische Bevölkerung nach Staatsangehörigkeit im Zeitvergleich 38
Entwicklung der ausländischen Bevölkerung (Grafik) 39
Ausländische Bevölkerung nach Staatsangehörigkeit (Grafik) 39
Anteil der ausländischen Bevölkerung an der Gesamtbevölkerung 40
Anteil der ausländischen Bevölkerung in den Stadtbezirken (Grafik) 40

III. Arbeitsmarkt und Wirtschaft

Sozialversicherungspflichtig beschäftigte Arbeitnehmer/innen am Arbeitsort Gladbeck nach Wirtschaftsbereichen/Alter/Arbeitszeit 42
Sozialversicherungspflichtig beschäftigte Arbeitnehmer/innen mit (Haupt-)Wohnort Gladbeck 43
Arbeitslosenzahlen im Zeitvergleich 44
Anteil verschiedener Zielgruppen an der Gesamtarbeitslosigkeit 44
Arbeitslosenquoten im Zeitvergleich (Grafik) 45
Arbeitslose, Arbeitslosenquoten und gemeldete Stellen 45
Arbeitslose in den Stadtbezirken 46
Gewerbean- und -abmeldungen im Zeitvergleich 47
Gewerbebetriebe im Zeitvergleich 47

Seite

IV. Ver- und Entsorgung

Energieversorgung (Strom/Wasser/Gas) im Zeitvergleich 50
Abfallbeseitigung / Abfallmengen im Zeitvergleich 51
Wertstofferfassung im Zeitvergleich 52
Straßenreinigung im Zeitvergleich 52
Abwasserwirtschaft im Zeitvergleich 53

V. Öffentliche Ordnung

Feuerwehr und Rettungsdienst im Zeitvergleich 56
Friedhofswesen im Zeitvergleich 57
Meldewesen im Zeitvergleich 58
Hundeanmeldungen/Hundesteuer im Zeitvergleich 58
Fund- und Fischereiangelegenheiten im Zeitvergleich 58

VI. Verkehr

Kraftfahrzeugbestand nach Stadtbezirken 60
PKW/KFZ-Bestand im Zeitvergleich (Grafik) 60
Straßenverkehrsunfälle im Zeitvergleich 61
Länge des Straßen- und Wegenetzes im Zeitvergleich 62
Verkehrsüberwachung im Zeitvergleich 62

VII. Gesundheit und Sport

Ärzte nach Fachgebieten, Apotheken 64
St. Barbara-Hospital im Zeitvergleich 65
Mitglieder in Sportvereinen nach Geschlecht im Zeitvergleich 66
Mitglieder in Sportvereinen nach Altersgruppen/Geschlecht 66
Mitglieder in Sportvereinen nach Altersgruppen/Geschlecht (Grafik) 67
Hitliste der beliebtesten Sportarten nach Geschlecht/Altersklassen 67
Mitglieder in Sportvereinen nach Sportarten 68
Spiel- und Sportanlagen 69
Sportabzeichen im Zeitvergleich 70
Städtische Bäder im Zeitvergleich 70

Seite

VIII. Soziales

Leistungen nach dem SGB XII im Zeitvergleich 72
Leistungen nach dem Asylbewerberleistungsgesetz im Zeitvergleich 72
Leistungen nach dem SGB II und Kennzahlen im Zeitvergleich 72
Unterbringung von Obdachlosen und Flüchtlingen / Wohnungsnotfälle im Zeitvergleich 73
Einrichtungen für Seniorinnen und Senioren im Zeitvergleich 74
Wohnverhältnisse im Seniorenalter 74
Kindergärten nach Stadtbezirken 75
Jugendberufshilfe 76
Sucht- und Drogenberatung 76

IX. Schule und Kultur

Grundschulen im Zeitvergleich 78
Hauptschulen im Zeitvergleich 78
Ingeborg-Drewitz-Gesamtschule im Zeitvergleich 79
Städt. Förderschulen im Zeitvergleich 79
Realschulen im Zeitvergleich 80
Gymnasien im Zeitvergleich 81
Anzahl der Schüler/innen nach Schulform (Grafik) 82
Prozentanteil der Schüler/innen nach Schulform (Grafik) 82
Schulabgänge mit Schulabschluss an den allgemeinbildenden Schulen 83
Berufsbildende Schulen 84
Musikschule 85
Jugendkunstschule - Veranstaltungen 86
Jugendkunstschule - Altersstruktur 87
Kulturelle Veranstaltungen 88
Volkshochschule - durchgeführte Veranstaltungen 89
Volkshochschule - Altersstruktur der Kursteilnehmer/innen 90
Volkshochschule - Altersstruktur der Kursteilnehmer/innen (Grafik) 91
Kommunales Kino im Zeitvergleich 91
Stadtarchiv und Museum 92
Kulturvereine 93
Stadtbücherei im Zeitvergleich 94

Seite

X. Bauen und Wohnen

Baugenehmigungen im Zeitvergleich 96
Bautätigkeit - Gebäude 97
Zugang/Abgang Wohngebäude im Zeitvergleich (Grafik) 97
Bautätigkeit - Wohnungen 98
Zugang/Abgang Wohnungen im Zeitvergleich (Grafik) 98
Wohngebäude nach Anzahl der Wohnungen in den Stadtbezirken 99
Prozentualer Anteil an Wohngebäuden nach Anzahl der Wohnungen in den Stadtbezirken (Grafik) 100
Prozentualer Anteil an Wohngebäuden nach Baujahr in den Stadtbezirken (Grafik) 101
Förderung des Wohnungsbaus mit öffentlichen und nichtöffentlichen Mitteln im Zeitvergleich 102
Förderung von investiven Maßnahmen im Bestand im Zeitvergleich 102
Wohnraumüberwachung im Zeitvergleich 103
Wohngeld im Zeitvergleich 103

XI. Öffentliche Finanzen

Rechnungsergebnis im Zeitvergleich -ohne Investitionstätigkeit- 106
Rechnungsergebnis im Zeitvergleich -Investitionstätigkeit- 107
Steuer- und Gebührenerträge, Schlüsselzuweisungen im Zeitvergleich 108

XII. Recht

Rechtsstreitverfahren der Stadt Gladbeck 110
Amtsgericht Gladbeck im Zeitvergleich 111
Zivilsachen, Angelegenheiten der freiwilligen Gerichtsbarkeit
Amtsgericht Gladbeck im Zeitvergleich 112
Familienrechtliche Angelegenheiten, Strafsachen, Ordnungswidrigkeiten
Kriminalität 113
Straftaten im Zeitvergleich (Grafik) 114

Seite

XIII. Rat und Verwaltung

Parlamentarische Tätigkeiten 2024 116
Zusammensetzung des Rates der Stadt Gladbeck 117
Sitzverteilung im Rat (Grafik) 117
Öffentlichkeitsarbeit 118
Ehejubiläen im Zeitvergleich 119
Altersjubilare im Zeitvergleich 119
Personal der Stadtverwaltung im Zeitvergleich 120

XIV. Wahlen

Ergebnisse der Europawahl 2024 / Vergleich mit 2019 122
Ergebnisse der Europawahl 2024 / Vergleich mit 2019 (Grafik) 123
Ergebnisse der Bundestagswahl 2021 / Vergleich mit 2017 124
Ergebnisse der Bundestagswahl 2021 / Vergleich mit 2017 (Grafik) 125
Ergebnisse der Landtagswahl 2022 / Vergleich mit 2017 126
Ergebnisse der Landtagswahl 2022 / Vergleich mit 2017 (Grafik) 127
Ergebnisse der Kreistagswahl 2020 / Vergleich mit 2014 128
Ergebnisse der Kreistagswahl 2020 / Vergleich mit 2014 (Grafik) 129
Ergebnisse der Ratswahl 2020 / Vergleich mit 2014 130
Ergebnisse der Ratswahl 2020 / Vergleich mit 2014 (Grafik) 131
Ergebnisse der Bürgermeisterwahl 2020 / Stichwahl 2020 132
Ergebnisse der Landratswahl 2020 / Stichwahl 2020 132
Ergebnisse der RVR-Wahl 2020 inkl. Grafik 133
Ergebnisse der Integrationsratswahl 2020 134
Sitzverteilung im Integrationsrat (Grafik) 134
Wahlbeteiligung seit 2014 im Vergleich (Grafik) 135

Gladbecker Stadtgeschichte

1161	Erste gesicherte urkundliche Nennung Gladbecks
1263	Erste Erwähnung des Namens Wittringen. Der Rittersitz, später Haus Wittringen genannt, wurde im 30-jährigen Krieg vollkommen zerstört und ab 1650 wieder aufgebaut.
1403	Erster „Lambertimarkt", ab der zweiten Hälfte des 18. Jahrhunderts umbenannt in „Appeltatenfest".
1873	Der Bergbau hält Einzug in Gladbeck: Beginn der Abteufarbeiten für die erste Schachtanlage, die 1879 „Graf Moltke" benannt wird.
1.4.1885	Gladbeck wird zum selbstständigen Amt erhoben.
6.12.1910	Einweihung des Gladbecker Amtshauses (heute: Altes Rathaus)
21.7.1919	Gladbeck erhält Stadtrechte (ca. 55.000 Einwohner).
1923	Ruhrbesetzung durch französische und belgische Truppen.
1923 - 1928	Gestaltung der Volkserholungsstätte Wittringen mit Neubau von Haus Wittringen, Spiel- und Sportanlagen (u.a. Freibad und Stadion).
1936	Fund eines jungbronzezeitlichen Gräberfeldes (ca. 2000 v. Chr.) in Ellinghorst.
1945	Ende der Nazi-Herrschaft, Wiederaufbau der zerstörten Stadt in den Nachkriegsjahren
1952 - 1953	Das Pestalozzidorf für jugendliche Bergarbeiter entsteht.
1954	DEUTSCHE ROCKWOOL beginnt erste Produktion in Gladbeck
1958	Beginn umfangreicher städtebaulicher Maßnahmen (u.a. Entstehung Rentfort-Nord), höchste Einwohnerzahl 1960/1961 über 84.000
1963 - 1971	Schließungen sämtlicher Steinkohlebergwerke Gladbecks, zuletzt der Schachtanlage Graf Moltke III/IV
6.12.1975	„Nikolausurteil": Der Zusammenschluss von Gladbeck, Bottrop und Kirchhellen (Glabotki) wird für verfassungswidrig erklärt, Gladbeck feiert.
1988	Überfall einer Bankfiliale in Rentfort-Nord mit Geiselnahme. Die mehrtägige Verfolgungsjagd wird zu einem umstrittenen Medienereignis. Beim „Gladbecker Geiseldrama" sterben drei Menschen.
1989	Wiederaufnahme des Appeltatenfestes als Stadtfest (wurde nach 1908 wegen „Verrohung der Sitten" verboten)
1991	Schließung des Siemens-Werkes mit ca. 1.000 Beschäftigten nach 30 Jahren trotz zahlreicher Proteste
1997	Auszeichnung des Bundesfamilienministeriums für Gladbeck als „kinder- und familienfreundliche Stadt"
2002	1. Ruhrtriennale mit Veranstaltungen in der Maschinenhalle Zweckel Beim Wettbewerb „Sportgerechte Stadt in NRW" belegt Gladbeck den 1. Platz.
Sept. 2016	WDR 2 für eine Stadt in Gladbeck: 33.000 Besucher beim Open Air Konzert in Wittringen u.a mit Sarah Connor und Silbermond
2019	Gladbeck feiert das 100-jährige Stadtjubiläum
10.03.2020	Die ersten zwei Corona-Infektionsfälle in Gladbeck werden registriert. Knapp einen Monat später gibt es den ersten Gladbecker Corona-Todesfall.
27.09.2020	Bettina Weist gewinnt mit 62,8 Prozent die Stichwahl und ist die erste gewählte Bürgermeisterin der Stadt Gladbeck.
Sept. 2021	Die Schwechater Str. 38 wird abgerissen – das feiert Gladbeck mit einer „Abrissparty". Zu Gast: Kommunalministerin Ina Scharrenbach.

Jahreschronik 2024

Januar:

11. In Krisen vor der Lage sein: Bürgermeisterin stellt neuen Sicherheitskoordinator Richard Schulze-Holthausen vor.

12. Ein guter Start ins neue Jahr: Sternsinger:innen bringen Segen und Schornsteinfeger:innen Glück ins Rathaus.

15. Lokales Handwerk steht beim Neujahrsempfang im Fokus.

17. Gladbeck hält zusammen: Bürgermeisterin ruft zur Kundgebung gegen Rechtsextremismus auf.

19. 60 Jahre Städtepartnerschaft: Gladbeck und Marcq-en-Baroeul feiern Jubiläum.

31. Der Kreis Recklinghausen als untere staatliche Verwaltungsbehörde hat die Haushaltssatzung und das Haushaltssicherungskonzept (HSK) für 2024 genehmigt.

Februar:

7. Mehr, älter, jünger und bunter: Stadt veröffentlicht Demografiebericht.

8. Rathaussturm ein voller Erfolg: Jecken stürmen das Alte Rathaus und feiern ausgelassen.

15. Neuer Standort: ZBG soll zum Wiesenbusch ziehen.

15. NRW zeigt Respekt: Sparkasse und Bürgermeisterin geben Startschuss für Solidaritätskampagne.

16. Kita-Gipfel: Stadt und Kita-Träger unterzeichnen gemeinsame Vereinbarung.

März:

1. Stephanie Theis wird Zweite Betriebsleiterin des ZBG.

1. Zeichen gegen Rechtsextremismus: Stadtrat schließt sich Trierer Erklärung an.

8. Austausch über wichtige Projekte, Herausforderungen und Erinnerungskultur: Bürgermeisterin Bettina Weist empfängt Regierungspräsident Andreas Bothe.

28. Nadine Müller übernimmt das kommunale Zukunftsmanagement.

April:

10. Straßenschilder für sehbeeinträchtige Menschen in der Innenstadt installiert.

12. Weiterer ZUE-Standort: Stadt und Land prüfen „Vöinghof".

22. Nach acht Monaten wird der Verkehrsversuch an der Buerschen Straße beendet: Im Ausschuss für Stadtplanung, Umwelt, Klimaschutz und Mobilität wurde eine Rückkehr zum Mischverkehr beschlossen.

24. Verbesserte Anbindung: Haltestelle „Heilig-Kreuz-Kirche" in Netzplanung der Linie SB36 aufgenommen.

Mai:

14. Jazz-Café am Rathaus soll auf das Ratshauscafé Schwarte folgen.

18. Ein starker Auftakt für demokratische Werte: Unter dem Motto „Gladbeck l(i)ebt Demokratie" feiern zahlreiche Gladbecker:innen vor dem Rathaus den ersten Demokratieaktionstag.

28. Innenstadtkonzept fertiggestellt: Neue Ideen für die Stadtmitte.

29. KunstPfad Wittringen: Eröffnung des neuen Kunstwerks „Wald voller Kunst".

Juni:

26. Handwerker:innenfrühstück bringt Betriebe und Jugendliche zusammen.

Juli:

8. Große Trauer um Michael Tack: Langjähriges Ratsmitglied verstorben.

15. Nach Brand: Neuer Unterstand auf dem Festplatz für die Trinkerszene eingeweiht.

15. „Kinder im Blick": Bürgermeisterin Bettina Weist begrüßt das 11.000ste Kind.

17. Kulturelle Bildung im Blick: Bildungskonferenz 2024 betrachtet wichtige Förderung für Kinder und Jugendliche.

19. Volksbank Open Air Kino findet erstmalig mit Familiennachmittag statt.

25. Gute Nachrichten für die Fußballer:innen in Rentfort: Der Sportplatz an der Hegestraße hat einen neuen Kunstrasen erhalten.

August:

1. Die Stadt Gladbeck hat einen neuen Beigeordneten: Ralph Kalveram ist nun zuständig für die Bereiche Bildung und Erziehung, Jugend und Familie, Soziales, Senioren und Gesundheit, Migration und Zusammenleben und für das Jobcenter.

8. „Mit Freu(n)den genießen" auf dem Willy-Brandt-Platz: Der Feierabendmarkt kommt zurück und wird künftig von Gladbecker Gastronomen organisiert.

15. Mathias Lazinski ist neuer Kinder- und Jugendbeauftragter.

20. Bürgermeisterin Bettina Weist nimmt Humboldtstraße stärker in den Fokus.

23. Bei der 19. Auflage von „Umsonst & Draußen" geht es unter dem Motto „Let's Europe" auf musikalische Reise durch Europa.

26. Aktionswoche zum Thema „Kinderschutz" startet unter dem Motto „Gladbeck sieht hin, wir schieben die Verantwortung nicht weg".

28. Özcan Zopi ist neuer Leiter des Amtes für Wirtschaftsförderung und Liegenschaften.

31. Mit Power durchs Leben: Großes Familienaktivfest des Gladbecker Bündnis für Familie – Erziehung, Bildung, Zukunft lockt zahlreiche Besucher:innen ins Gladbecker Stadion.

31. Kulturprofil Gladbeck 2025: Die Stadt Gladbeck startet mit dem Prozess „Gladbecker Kulturwerkstatt. Deine Ideen, unsere Bühne".

September:

2. Mehr Platz für den Busverkehr: Die Stadt Gladbeck erweitert in Zusammenarbeit mit der Vestischen Straßenbahnen GmbH den Haltepunkt „Goetheplatz" in der Innenstadt.

7.- 8. Das „Appeltatenfest" begeistert mit einem vielseitigen Programm in der Innenstadt. Bei der „Apfelolympiade" siegt Nicole Gruschinski und wird Gladbecks neue Appeltatenmajestät.

11. Dirk Schnieder übernimmt Leitung des Immobilienamtes.

23. Stadt Gladbeck erhält Preis als Familienkommune 2024.

26. 3. Kulturkonferenz Gladbeck: Austausch und Inspiration rund um Künstliche Intelligenz im Kulturbereich.

Oktober:

8. Buersche Straße: Temporäre Beschilderung wird aufgebaut.

10. Fernwärmeausbau in Rentfort-Nord geht in den Endspurt.

23. Vollelektrisch, leise, emissionsfrei: ZBG setzt erste Elektrokehrmaschine ein.

25. Postschließung: Bürgermeisterin Bettina Weist wendet sich mit Protestbrief an die Postbank

November:

18. Die Stadtbücherei erstrahlt in neuem Glanz: Festliche Wiedereröffnung nach Umbau.

19. Stadt Gladbeck bereitet sich auf den Ernstfall vor: Erfolgreiche Schulung des Stabes für außergewöhnliche Ereignisse (SAE).

21. Neuauflage der Baby-App: Familien-App Gladbeck geht an den Start.

28. Nachricht über vorübergehende Stilllegung des Ineos-Werkes erfüllt Bürgermeisterin Bettina Weist mit Sorge.

28. Gebühren bleiben stabil: Keine Erhöhung in der Straßenreinigung und Abfallsammlung.

29. Nikolausmarkt findet erstmalig an allen Adventswochenenden statt.

Dezember:

6. Stadt entwickelt Leitbild für „Zukunftsstrategie Gladbeck 2035".

16. Buersche Straße: Verwaltung setzt erste Maßnahmen zur Verbesserung um.

17. Heimatpreisverleihung: Heimatverein und Appeltatenmajestäten mit Heimatpreis 2024 ausgezeichnet.

23. Das traditionelle Turmblasen ist wieder ein weihnachtliches Highlight für zahlreiche Gladbecker:innen.

Marcq-en-Baroeul/Frankreich

Der 1963 unterzeichnete Elysée-Vertrag legte den Grundstein für die deutsch-französische Annäherung. Am 9. Oktober 1964 ging Gladbeck die offizielle Städtepartnerschaft mit der 40.000 Einwohnerstadt Marcq-en-Baroeul ein. Die Partnerstadt befindet sich im Département Nord in der Region Nord-Pas-de-Calais nördlich der Metropole Lille, unweit der belgischen Grenze. Die Pferderennbahn in Marcq ist ein wichtiger Veranstaltungsort für Pferderennen. Seit über 50 Jahren wird die deutsch-französische Freundschaft durch viele Kontakte, Sport-, Kultur-, Schul-, Kunst-, Jugend-/Kinderbegegnungen, Verwaltungsaustausche sowie Fahrten der Bürgerschaft in die Partnerstädte gelebt. Aktiv engagieren sich die Freundeskreise „Les Amis de Gladbeck" und „Freundeskreis Marcq-en-Baroeul".

Schwechat/Österreich

In der Stadtgemeinde Schwechat leben über 18.000 Einwohner (Stand 2018) auf einer Fläche von 44,83 km². Bekannt ist Schwechat vor allem für den „Internationalen Flughafen Wien", der sich auf dem Stadtgebiet befindet, für die größte Erdölraffinerie Österreichs und das „Schwechater Bier". Seit 1973 finden alljährlich die Nestroy-Spiele im Schloss Rothmühle statt. Am 16. Dezember 2016 feierte die Städtefreundschaft Schwechat - Gladbeck ihr 50-jähriges Jubiläum. Unzählige Menschen aus beiden Städten begegneten sich in den letzten Jahrzehnten, haben Kontakte geknüpft, Freundschaften geschlossen.

Enfield/England

Seit dem 4. Mai 1970 ist Enfield Gladbecks Partnerstadt. Die Städteverbundenheit basiert bis heute auf der über Jahrzehnte gewachsenen Freundschaft im Sport. Kontakte zwischen Jung und Alt sowie Schülerinnen und Schülern erfüllen die Partnerschaft mit Leben. Enfield mit mehr als 300.000 Einwohnern liegt im Norden der Hauptstadt London.

Fushun/China

Mit knapp 8.000 km Luftlinie ist Fushun die entfernteste Partnerstadt. Offiziell besiegelt wurde die Partnerschaft am 30. August 1988. Die bezirksfreie Stadt befindet sich in der nordostchinesischen Provinz Liaoning. In Fushun leben über 2 Millionen Einwohner. Die Fläche beträgt 11.271 km².



Wandlitz

Nach der Wiedervereinigung im Jahr 1990 entstanden viele Partnerschaften zwischen Kommunen im Westen und im Osten. Seit dieser Zeit gibt es im Rahmen der Partnerschaft zwischen dem Kreis Recklinghausen und dem brandenburgischen Kreis Niederbarnim eine partnerschaftliche Zusammenarbeit mit der Gemeinde Wandlitz. Mehr als 20.000 Menschen leben in der Gemeinde. Beliebte Ausflugsziele in Wandlitz sind das Strandbad Wandlitzsee und das Naturparkzentrum/Agrarmuseum „BARNIM Panorama". Berlin ist nicht fern, in gut 40 Minuten erreicht man die Bundeshauptstadt.



Wodzislaw/Polen

Die oberschlesische Stadt im südlichen Teil Polens liegt rund 50 km südwestlich von Kattowitz sowie etwa 25 km nördlich von Ostrava in unmittelbarer Nähe der tschechischen Grenze. Mit Stand Juni 2015 lebten dort 48.741 Personen. Gladbeck-Wodzislaw war eine der allerersten deutsch-polnischen Städte-Verbindungen nach dem Mauerfall. Die Städtefreundschaft, die am 18. Dezember 1990 offiziell besiegelt wurde, wird mit großem Engagement aus der Bevölkerung gelebt. Einige haben sich diese Verbundenheit zu ihrer Lebensaufgabe gemacht. Wodzislaw ist nach über 1.000 km von Gladbeck aus zu erreichen.



Alanya/Türkei

Alanya mit seinen über 300.000 Einwohnern (Stand 2018) liegt 135 km östlich von Antalya an der türkischen Riviera und ist ein beliebtes Reiseziel. Aufgrund der dort lebenden Deutschen wird Alanya auch gern als „Almanya" (Deutschland) bezeichnet. Sehenswürdigkeiten sind u.a. die Burg von Alanya, der Hafen, der „Rote Turm" und natürlich auch der malerische Kleopatra-Strand. Die Städtepartnerschaft zwischen Gladbeck und Alanya wurde am 10. September 1993 besiegelt. 2013 wurde der „Freundeskreis Gladbeck-Alanya e.V." gegründet.



Landungsboote der Deutschen Marine

Am 14. August 1971 übernahm die Stadt Gladbeck eine offizielle Partnerschaft zu einem Landungsbootgeschwader der Deutschen Marine. Hierzu gehören heute noch die Mehrzweck-landungsboote Lachs und Schlei. 2016 waren die Boote bereits 50 Jahre im Dienst. Die Marinekameradschaft Gladbeck von 1907e.V. pflegt die Marinetradition und auch die Patenschaft zu den beiden Booten.

Abschnitt I

Stadtgebiet und Umwelt





Stadtgebiet



Stadtgebiet

Geografische Angaben

Geografische Lage	Stadtmitte, Rathaus	51° 34' 22''	nördliche Breite
		6° 59' 22''	östliche Länge
Höchster Punkt	82 m über NN	(Ecke Konrad-Adenauer-Allee/ Buersche Str.)	
Höchste Erhebung	118 m über NN	(Mottbruchhalde, nordöstliche Seite "Vulkankegel")	
Tiefster Punkt	29 m über NN	(Brauckstr. in Höhe Nr. 29)	
Größte Ausdehnung		10,1 km	(Nord-Süd-Ausdehnung)
		7,8 km	(Ost-West-Ausdehnung)
Länge der Stadtgrenze		35,2 km	
davon zu	Bottrop	17,7 km	
	Dorsten	0,4 km	
	Gelsenkirchen	16,4 km	
	Essen	0,7 km	

Fläche, Bevölkerung und Bevölkerungsdichte in den Stadtbezirken

Stand: 31.12.2024

Stadtbezirk	Fläche in qkm	Bevölkerung	Bevölkerung/ qkm
Mitte I	2,1	11.859	5.647
Mitte II	2,5	7.673	3.069
Zweckel	6,5	11.188	1.721
Alt-Rentfort	5,9	4.465	757
Rentfort-Nord	3,3	7.686	2.329
Schultendorf	0,6	2.302	3.837
Ellinghorst	6,1	2.893	474
Butendorf	2,8	11.887	4.245
Brauck	5,1	13.204	2.589
Rosenhügel	1,0	5.236	5.236
Gladbeck	**35,9**	**78.393**	**2.184**

Stadtgebiet

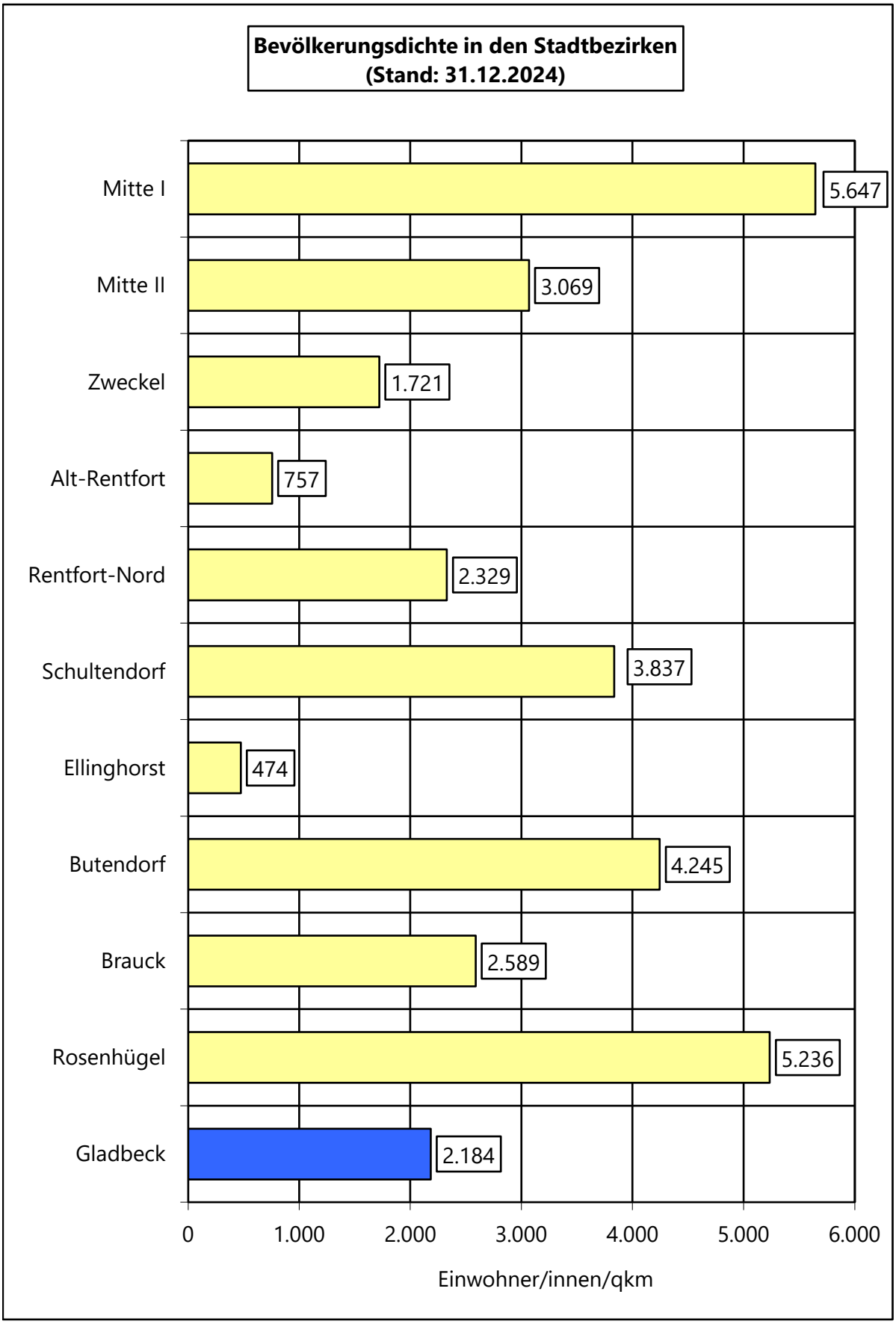

Stadtgebiet

Fläche nach Art der Nutzung

Stand: 31.12.2022 *)

Nutzungsart	Flächen 2024		Flächen 2023		davon städtischer Besitz (2024)	
	qm	%	qm	%	qm	%
Wohnbau	8.781.455	24,4	8.781.455	24,4	1.097.442	12,5
Industrie und Gewerbe (inkl. Halden)	4.385.120	12,2	4.385.120	12,2	**)	0,0
Öffentliche Zwecke (Bildung, Kultur, Religion etc.)	903.098	2,5	903.098	2,5	**)	0,0
Sport-, Freizeit- und Erholung	2.586.054	7,2	2.586.054	7,3	1.573.931	60,9
Verkehr	5.198.644	14,5	5.198.644	14,4	2.856.073	54,9
Landwirtschaft	8.397.066	23,3	8.397.066	23,3	776.824	9,3
Wald/Gehölz	4.543.055	12,6	4.543.055	12,7	2.025.411	44,6
Wasser	297.885	0,8	297.885	0,8	130.080	43,7
sonstige Nutzung (u.a. Friedhöfe, Unland)	874.798	2,4	874.798	2,4	295.556	33,8
insgesamt	**35.967.175**	**100**	**35.967.175**	**100**	**8.755.317**	**24,3**

Quelle: Landesdatenbank NRW

*) Zum Erstellungszeitpunkt lagen keine Daten für das Jahr 2024 vor.

**) Eine Aufschlüsselung des städt. Besitzes in Wohnbau, industrie und Gewerbe bzw. Öffentliche Zwecke ist nicht möglich. Diese städt. Flächen sind in Wohnbau enthalten.

Stadtgebiet

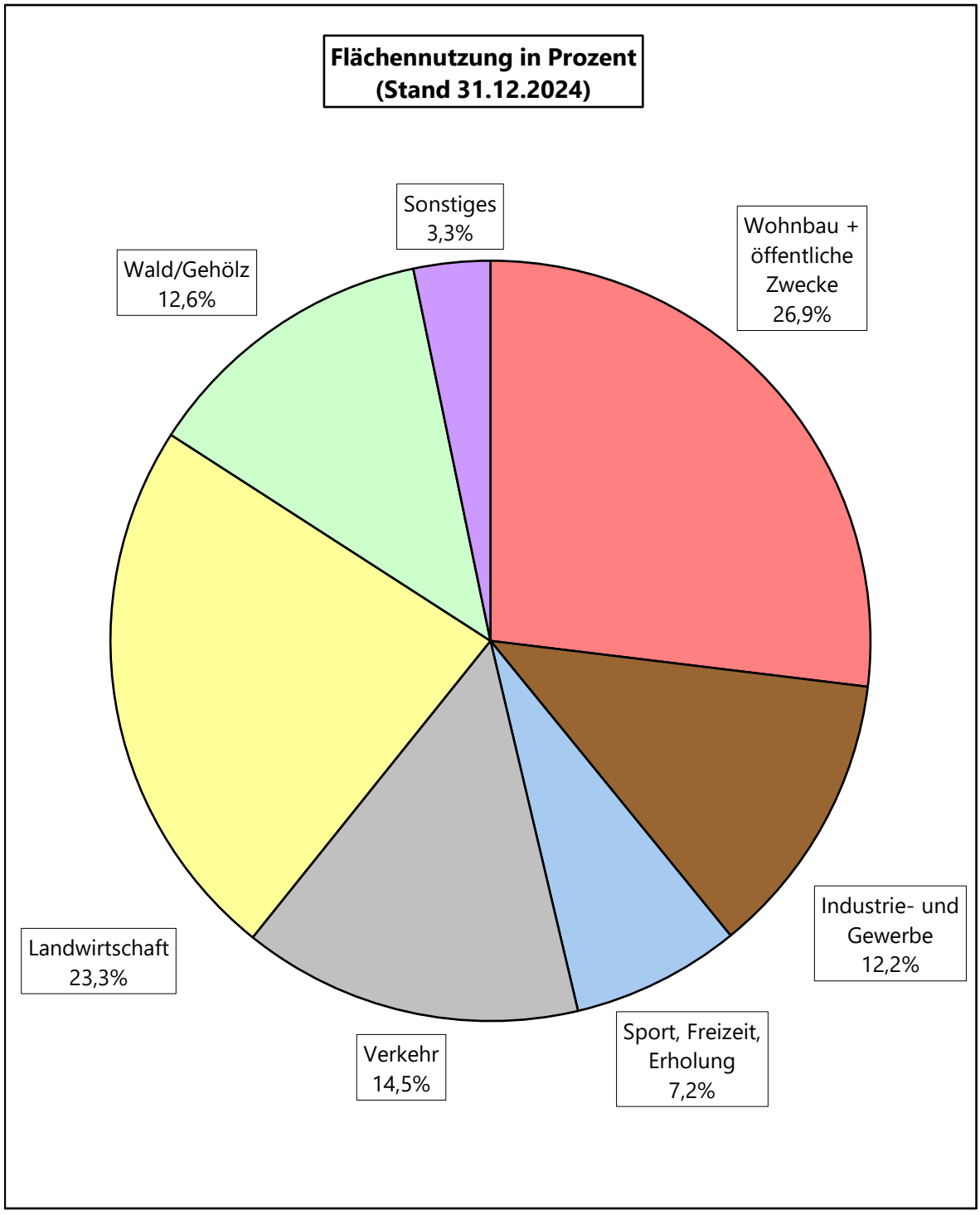

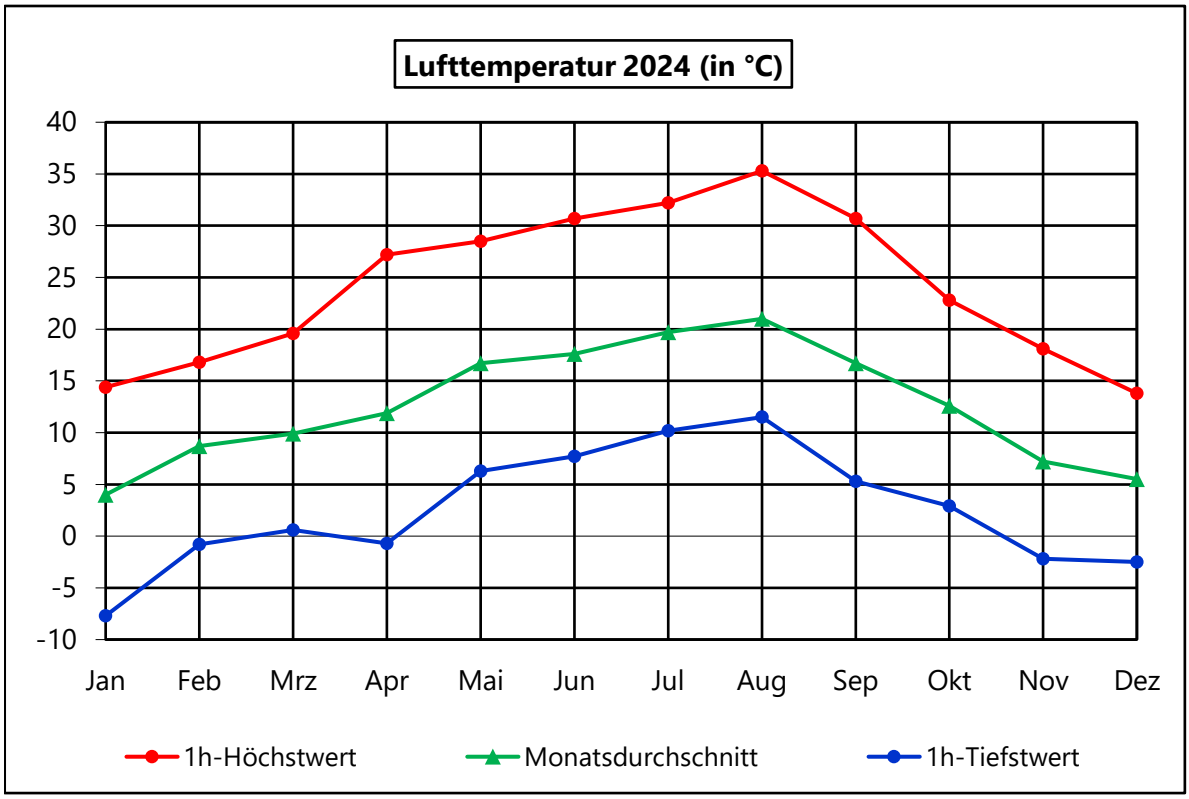

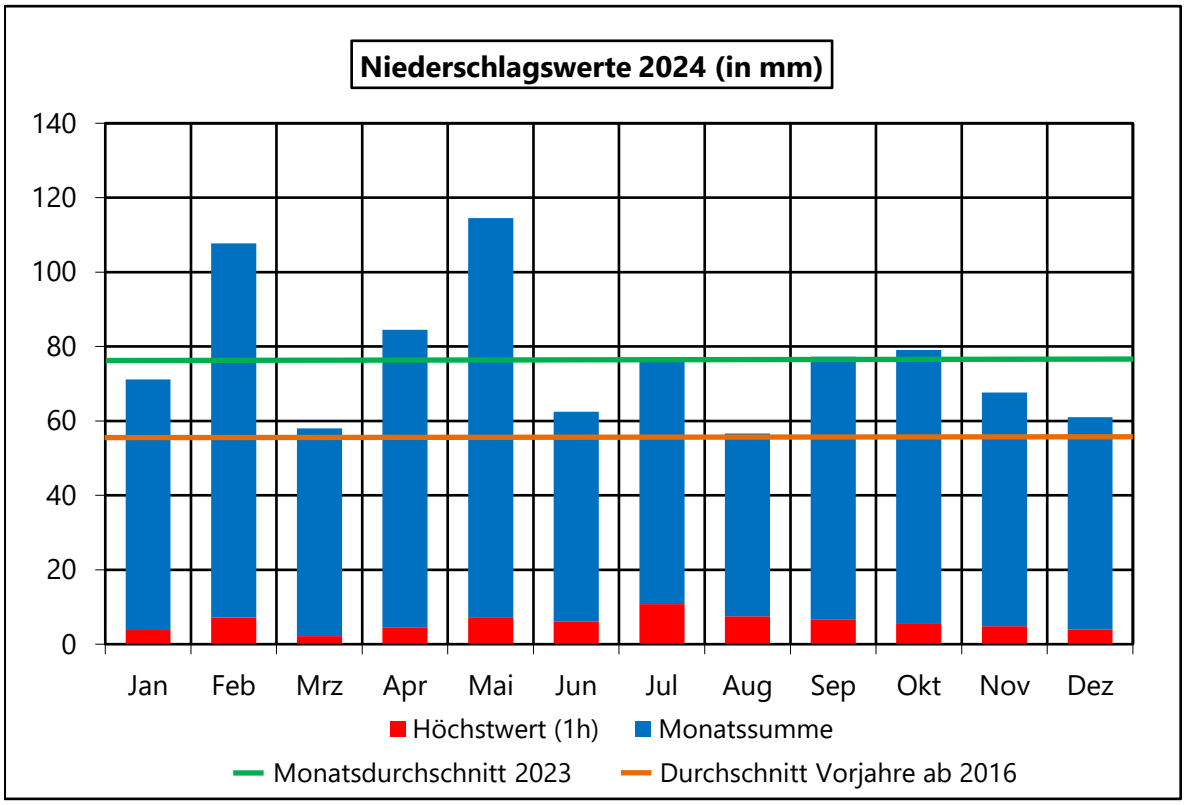

Quelle: Landesamt für Natur, Umwelt und Verbraucherschutz Nordrhein-Westfalen

Abschnitt II

Bevölkerung



Bevölkerung

Vorbemerkung zu den Einwohnerdaten

Grundsätzlich basieren die Einwohnerstatistiken auf den Auswertungen der Gemeinsamen Kommunalen Datenzentrale Recklinghausen (GKD). Diesen Auswertungen liegt die Gladbecker Hauptwohnbevölkerung nach dem Melderegister zugrunde.

Daneben gibt es die amtliche Bevölkerungsfortschreibung des Landesbetriebes für Information und Technik Nordrhein-Westfalen (IT.NRW). Durch zeitliche Verschiebungen bei der Verbuchung von Bevölkerungsbewegungen bei der Stadt und IT. NRW sowie durch Übertragungsfehler können die Einwohnerzahlen voneinander abweichen.

IT. NRW schreibt die Bevölkerungszahlen nur auf der Gemeindeebene fort. Für kleinräumige Auswertungen ist die amtliche Einwohnerzahl daher nicht ausreichend.

Aus diesem Grund wird für bevölkerungsstatistische Auswertungen auf die Daten der GKD zurückgegriffen.

Lediglich die nachstehende Tabelle „Amtliche Einwohnerzahlen im Zeitvergleich ab 1965“ basiert auf IT.NRW-Einwohnerdaten.

Bis 2011 wurde auf der Grundlage der Volkszählung 1987 fortgeschrieben, ab 2012 bildet das Ergebnis des Zensus 2011 die Grundlage der Fortschreibung.

Bevölkerung

Amtliche Einwohnerzahlen im Zeitvergleich ab 1965

Stand: 31.12.	Einwohner/ innen
1965	82.850
1966	82.540
1967	82.517
1968	82.688
1969	83.284
1970	83.132
1971	82.421
1972	82.535
1973	82.360
1974	81.868
1975	81.220
1976	81.461
1977	81.040
1978	80.505
1979	80.434
1980	79.747
1981	79.153
1982	78.727
1983	77.942
1984	76.812
1985	76.592
1986	76.625
1987*	78.650
1988	79.187
1989	79.533
1990	80.267
1991	80.127
1992	80.330
1993	79.931
1994	79.956
1995	79.605
1996	79.163
1997	78.675
1998	78.357
1999	78.269
2000	77.789
2001	77.460
2002	77.397
2003	77.166
2004	77.086
2005	76.861
2006	76.373
2007	75.997
2008	75.811
2009	75.520
2010	75.253
2011	75.246
2012**	74.002
2013	74.011
2014	74.086
2015	75.455
2016	75.532
2017	75.689
2018	75.687
2019	75.610
2020	75.518
2021	75.343
2022	75.701
2023	75.587
2024	75.499

* ab 1987 Fortschreibung auf Basis Volkszählung 1987

** ab 2012 Fortschreibung auf Basis ZENSUS 2011

Quelle: Landesbetrieb für Information und Technik NRW

Bevölkerung

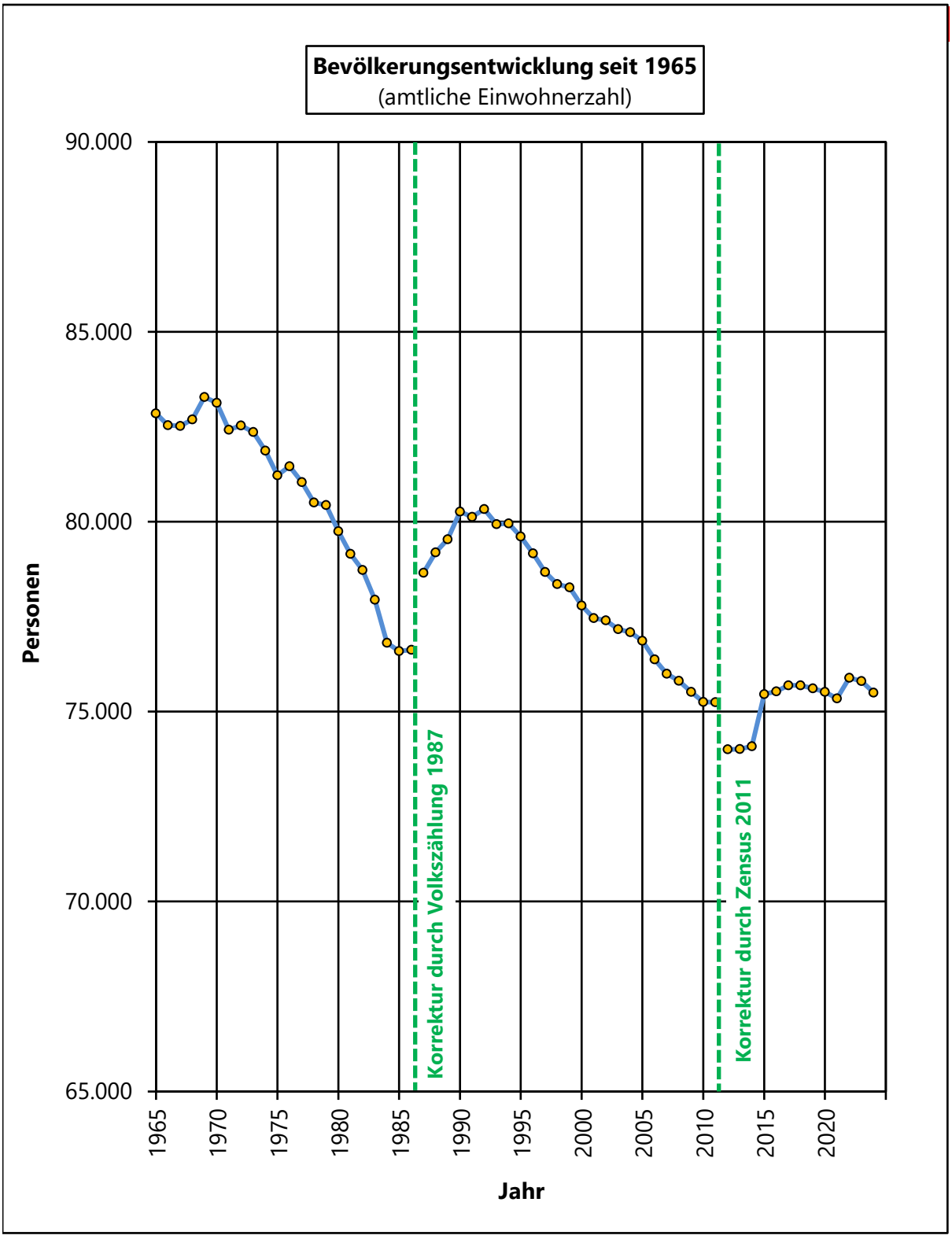

Bevölkerung

Bevölkerung nach Altersgruppen und Geschlecht

Gesamtbevölkerung **Stand: 31.12.2024**

		Bevölkerung im Alter von...bis...Jahren										
Stadtbezirk		0-u.3	3-u.6	6-u.10	10-u.18	18-u.25	25-u.27	27-u.50	50-u.65	65-u.80	80 - ..	**gesamt**
Mitte I	weibl.	172	175	221	408	421	158	1.620	1.138	1.025	762	**6.100**
	männl.	182	189	263	530	442	162	1.737	1.121	777	356	**5.759**
	gesamt	**354**	**364**	**484**	**938**	**863**	**320**	**3.357**	**2.259**	**1.802**	**1.118**	**11.859**
Mitte II	weibl.	100	113	159	313	225	76	1.035	854	680	371	**3.926**
	männl.	117	126	178	302	246	97	1.098	797	580	206	**3.747**
	gesamt	**217**	**239**	**337**	**615**	**471**	**173**	**2.133**	**1.651**	**1.260**	**577**	**7.673**
Zweckel	weibl.	129	142	218	378	326	106	1.576	1.268	1.029	439	**5.611**
	männl.	168	178	212	417	422	118	1.650	1.238	899	275	**5.577**
	gesamt	**297**	**320**	**430**	**795**	**748**	**224**	**3.226**	**2.506**	**1.928**	**714**	**11.188**
Alt-Rentfort	weibl.	66	81	94	192	114	31	681	471	407	155	**2.292**
	männl.	73	53	88	174	117	44	661	487	372	104	**2.173**
	gesamt	**139**	**134**	**182**	**366**	**231**	**75**	**1.342**	**958**	**779**	**259**	**4.465**
Rentfort-Nord	weibl.	87	110	186	299	240	62	941	867	725	489	**4.006**
	männl.	110	133	155	320	243	76	977	819	580	267	**3.680**
	gesamt	**197**	**243**	**341**	**619**	**483**	**138**	**1.918**	**1.686**	**1.305**	**756**	**7.686**
Schultendorf	weibl.	23	32	47	73	73	19	310	330	180	53	**1.140**
	männl.	30	43	46	74	98	24	319	310	182	36	**1.162**
	gesamt	**53**	**75**	**93**	**147**	**171**	**43**	**629**	**640**	**362**	**89**	**2.302**
Ellinghorst	weibl.	24	38	58	133	81	21	405	359	237	108	**1.464**
	männl.	36	45	47	100	94	25	429	385	211	57	**1.429**
	gesamt	**60**	**83**	**105**	**233**	**175**	**46**	**834**	**744**	**448**	**165**	**2.893**
Butendorf	weibl.	161	193	225	526	488	131	1.557	1.368	925	297	**5.871**
	männl.	162	207	287	580	575	136	1.667	1.375	774	253	**6.016**
	gesamt	**323**	**400**	**512**	**1.106**	**1.063**	**267**	**3.224**	**2.743**	**1.699**	**550**	**11.887**
Brauck	weibl.	252	256	338	637	551	178	1.935	1.263	804	423	**6.637**
	männl.	220	257	354	644	596	178	2.016	1.310	720	272	**6.567**
	gesamt	**472**	**513**	**692**	**1.281**	**1.147**	**356**	**3.951**	**2.573**	**1.524**	**695**	**13.204**
Rosenhügel	weibl.	77	83	86	200	207	47	745	555	436	212	**2.648**
	männl.	105	87	101	220	192	51	790	572	349	121	**2.588**
	gesamt	**182**	**170**	**187**	**420**	**399**	**98**	**1.535**	**1.127**	**785**	**333**	**5.236**
Gladbeck	weibl.	***1.091***	***1.223***	***1.632***	***3.159***	***2.726***	***829***	***10.805***	***8.473***	***6.448***	***3.309***	***39.695***
	männl.	***1.203***	***1.318***	***1.731***	***3.361***	***3.025***	***911***	***11.344***	***8.414***	***5.444***	***1.947***	***38.698***
	gesamt	***2.294***	***2.541***	***3.363***	***6.520***	***5.751***	***1.740***	***22.149***	***16.887***	***11.892***	***5.256***	***78.393***

Bevölkerung

Bevölkerung nach Altersgruppen und Geschlecht

Ausländische Bevölkerung **Stand: 31.12.2024**

		Bevölkerung im Alter von...bis...Jahren										
Stadtbezirk		0-u.3	3-u.6	6-u.10	10-u.18	18-u.25	25-u.27	27-u.50	50-u.65	65-u.80	80 - ..	**gesamt**
Mitte I	weibl.	48	80	91	124	118	46	562	230	89	18	**1.406**
	männl.	52	55	91	185	113	45	558	246	68	9	**1.422**
	gesamt	**100**	**135**	**182**	**309**	**231**	**91**	**1.120**	**476**	**157**	**27**	**2.828**
Mitte II	weibl.	17	19	35	58	49	22	226	79	41	12	**558**
	männl.	19	31	33	74	59	29	251	107	30	9	**642**
	gesamt	**36**	**50**	**68**	**132**	**108**	**51**	**477**	**186**	**71**	**21**	**1.200**
Zweckel	weibl.	32	30	48	80	74	16	295	95	50	7	**727**
	männl.	31	37	49	88	91	19	329	116	41	12	**813**
	gesamt	**63**	**67**	**97**	**168**	**165**	**35**	**624**	**211**	**91**	**19**	**1.540**
Alt-Rentfort	weibl.	*	*	*	10	8	3	46	19	12	*	**111**
	männl.	*	*	*	8	8	4	66	21	9	*	**122**
	gesamt	**8**	*****	**5**	**18**	**16**	**7**	**112**	**40**	**21**	*****	**233**
Rentfort-Nord	weibl.	25	33	52	84	64	22	239	87	30	5	**641**
	männl.	21	30	41	86	50	19	203	72	29	5	**556**
	gesamt	**46**	**63**	**93**	**170**	**114**	**41**	**442**	**159**	**59**	**10**	**1.197**
Schultendorf	weibl.	*	*	*	5	3	*	55	29	23	7	**127**
	männl.	*	*	*	6	5	7	53	26	9	8	**117**
	gesamt	*****	*****	*****	**11**	**8**	**10**	**108**	**55**	**32**	**15**	**244**
Ellinghorst	weibl.	*	*	5	7	4	*	55	27	11	*	**117**
	männl.	6	*	3	10	14	7	76	22	6	*	**149**
	gesamt	**8**	*****	**8**	**17**	**18**	**9**	**131**	**49**	**17**	*****	**266**
Butendorf	weibl.	33	31	54	96	73	46	509	274	174	37	**1.327**
	männl.	39	42	58	98	132	50	552	302	93	53	**1.419**
	gesamt	**72**	**73**	**112**	**194**	**205**	**96**	**1.061**	**576**	**267**	**90**	**2.746**
Brauck	weibl.	73	64	100	161	138	77	797	373	173	45	**2.001**
	männl.	58	68	76	191	137	58	800	417	159	53	**2.017**
	gesamt	**131**	**132**	**176**	**352**	**275**	**135**	**1.597**	**790**	**332**	**98**	**4.018**
Rosenhügel	weibl.	13	9	21	39	34	15	204	125	74	14	**548**
	männl.	11	11	17	36	29	15	216	137	42	14	**528**
	gesamt	**24**	**20**	**38**	**75**	**63**	**30**	**420**	**262**	**116**	**28**	**1.076**
Gladbeck	**weibl.**	***249***	***272***	***410***	***664***	***565***	***252***	***2.988***	***1.338***	***677***	***148***	***7.563***
	männl.	***239***	***280***	***371***	***782***	***638***	***253***	***3.104***	***1.466***	***486***	***166***	***7.785***
	gesamt	***488***	***552***	***781***	***1.446***	***1.203***	***505***	***6.092***	***2.804***	***1.163***	***314***	***15.348***

* Werte unterliegen aufgrund < 3 der Geheimhaltung

Bevölkerung

Bevölkerung nach Altersjahren und Geschlecht

Gesamtbevölkerung **Stand: 31.12.2024**

Alter von.. bis unter.. Jahren	weiblich	männlich	gesamt
0 - 1	330	375	705
1 - 2	355	417	772
2 - 3	406	411	817
3 - 4	418	386	804
4 - 5	414	427	841
5 - 6	391	505	896
6 - 7	413	417	830
7 - 8	411	453	864
8 - 9	408	448	856
9 - 10	400	413	813
10 - 11	388	425	813
11 - 12	368	411	779
12 - 13	409	430	839
13 - 14	392	426	818
14 - 15	401	416	817
15 - 16	392	432	824
16 - 17	398	413	811
17 - 18	411	408	819
18 - 19	388	442	830
19 - 20	377	451	828
20 - 21	387	435	822
21 - 22	382	425	807
22 - 23	391	419	810
23 - 24	381	439	820
24 - 25	420	414	834
25 - 26	434	452	886
26 - 27	395	459	854
27 - 28	432	471	903
28 - 29	420	485	905
29 - 30	406	468	874
30 - 31	426	510	936
31 - 32	445	525	970
32 - 33	495	506	1.001
33 - 34	516	534	1.050
34 - 35	494	559	1.053
35 - 36	461	538	999
36 - 37	563	545	1.108
37 - 38	542	506	1.048
38 - 39	504	532	1.036
39 - 40	439	472	911
40 - 41	427	439	866
41 - 42	445	474	919
42 - 43	487	465	952
43 - 44	453	472	925
44 - 45	528	463	991
45 - 46	487	474	961
46 - 47	469	497	966
47 - 48	460	444	904
48 - 49	444	464	908
49 - 50	462	501	963
50 - 51	445	447	892
51 - 52	466	466	932
52 - 53	520	487	1.007
53 - 54	586	562	1.148
54 - 55	547	537	1.084
55 - 56	593	609	1.202
56 - 57	603	621	1.224
57 - 58	616	592	1.208
58 - 59	608	613	1.221
59 - 60	597	665	1.262
60 - 61	623	603	1.226
61 - 62	552	590	1.142
62 - 63	594	548	1.142
63 - 64	551	541	1.092
64 - 65	572	533	1.105
65 - 66	546	514	1.060
66 - 67	570	511	1.081
67 - 68	502	463	965
68 - 69	481	482	963
69 - 70	454	405	859
70 - 71	507	399	906
71 - 72	443	359	802
72 - 73	449	326	775
73 - 74	418	355	773
74 - 75	399	318	717
75 - 76	426	325	751
76 - 77	392	320	712
77 - 78	343	227	570
78 - 79	273	234	507
79 - 80	245	206	451
80 - 81	288	253	541
81 - 82	312	219	531
82 - 83	267	187	454
83 - 84	298	225	523
84 - 85	337	190	527
85 - 86	278	167	445
86 - 87	286	158	444
87 - 88	228	130	358
88 - 89	193	108	301
89 - 90	185	93	278
90 - 91	146	61	207
91 - 92	95	44	139
92 - 93	92	34	126
93 - 94	72	27	99
94 - 95	74	15	89
95 - 96	51	16	67
96 - 97	34	8	42
97 - 98	27	3	30
98 - 99	16	4	20
99 - ..	30	5	35
insgesamt	**39.695**	**38.698**	**78.393**

Bevölkerung nach Altersjahren und Geschlecht

Ausländische Bevölkerung **Stand: 31.12.2024**

Alter von.. bis unter.. Jahren	weiblich	männlich	gesamt
0 - 1	69	71	140
1 - 2	86	75	161
2 - 3	94	93	187
3 - 4	95	85	180
4 - 5	74	96	170
5 - 6	103	99	202
6 - 7	89	86	175
7 - 8	103	92	195
8 - 9	108	102	210
9 - 10	110	91	201
10 - 11	94	101	195
11 - 12	71	108	179
12 - 13	105	104	209
13 - 14	81	103	184
14 - 15	93	94	187
15 - 16	76	106	182
16 - 17	69	81	150
17 - 18	75	85	160
18 - 19	84	100	184
19 - 20	69	99	168
20 - 21	84	86	170
21 - 22	79	85	164
22 - 23	77	76	153
23 - 24	91	90	181
24 - 25	81	102	183
25 - 26	129	124	253
26 - 27	123	129	252
27 - 28	130	144	274
28 - 29	115	142	257
29 - 30	117	142	259
30 - 31	128	147	275
31 - 32	115	153	268
32 - 33	138	147	285
33 - 34	117	154	271
34 - 35	137	170	307
35 - 36	113	135	248
36 - 37	154	147	301
37 - 38	136	124	260
38 - 39	133	129	262
39 - 40	120	124	244
40 - 41	114	99	213
41 - 42	125	123	248
42 - 43	133	122	255
43 - 44	127	126	253
44 - 45	161	106	267
45 - 46	116	130	246
46 - 47	138	138	276
47 - 48	138	122	260
48 - 49	138	134	272
49 - 50	145	146	291
50 - 51	119	149	268
51 - 52	134	136	270
52 - 53	146	135	281
53 - 54	102	130	232
54 - 55	110	126	236
55 - 56	122	132	254
56 - 57	83	128	211
57 - 58	83	77	160
58 - 59	75	87	162
59 - 60	73	95	168
60 - 61	85	59	144
61 - 62	54	59	113
62 - 63	52	60	112
63 - 64	51	44	95
64 - 65	49	49	98
65 - 66	46	33	79
66 - 67	47	41	88
67 - 68	49	46	95
68 - 69	49	31	80
69 - 70	52	33	85
70 - 71	35	28	63
71 - 72	43	23	66
72 - 73	39	21	60
73 - 74	50	23	73
74 - 75	53	35	88
75 - 76	50	30	80
76 - 77	56	29	85
77 - 78	41	37	78
78 - 79	34	36	70
79 - 80	33	40	73
80 - 81	29	35	64
81 - 82	32	38	70
82 - 83	14	25	39
83 - 84	17	22	39
84 - 85	14	14	28
85 - 86	9	9	18
86 - 87	8	9	17
87 - 88	4	3	7
88 - 89	7	3	10
89 - 90	*	*	5
90 - 91	*	*	4
91 - 92	*	*	*
92 - 93	*	*	4
93 - 94	*	-	*
94 - 95	*	-	*
95 - 96	*	-	*
96 - 97	3	-	3
97 - 98	-	-	-
98 - 99	-		-
99 - ..	*	*	*
insgesamt	**7.563**	**7.785**	**15.348**

* Werte unterliegen aufgrund < 3 der Geheimhaltung

Bevölkerung nach Geschlecht und Familienstand

Stand: 31.12.2024

Familien-stand	Bevölkerung insgesamt		davon Frauen		Männer	
	abs.	%	abs.	%	abs.	%
ledig	33.288	42,5	15.007	37,8	18.281	47,2
verheiratet*	33.786	43,1	16.890	42,5	16.896	43,7
verwitwet	5.741	7,3	4.628	11,7	1.113	2,9
geschieden**	5.578	7,1	3.170	8,0	2.408	6,2
insgesamt	**78.393**	**100**	**39.695**	**100**	**38.698**	**100**

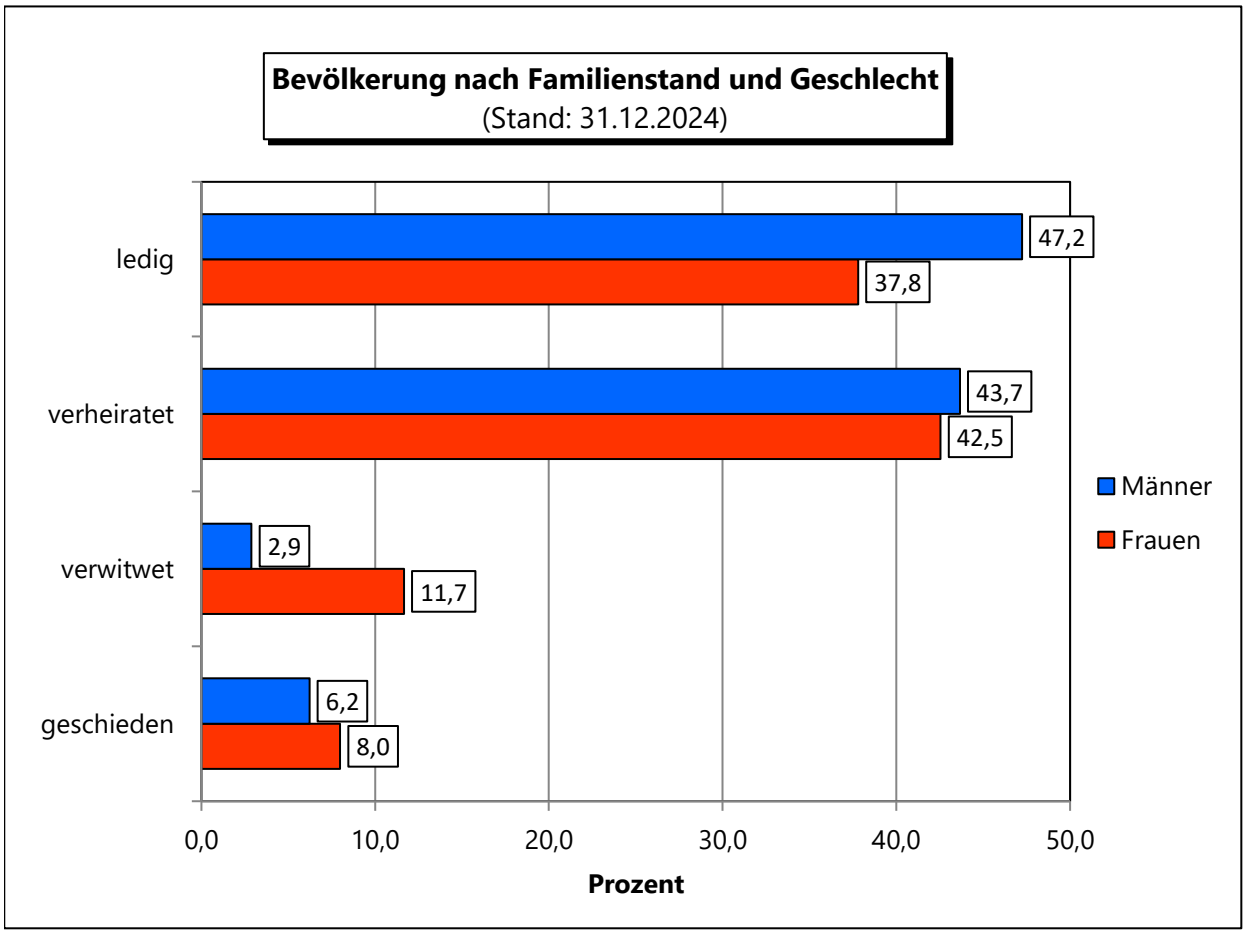

* inkl. eingetragener Lebenspartnerschaften

Bevölkerung

Bevölkerung nach Familienstand in den Stadtbezirken

Stand: 31.12.2024

Stadtbezirk	Bevölkerung insgesamt		davon							
			ledig		verheiratet *		verwitwet		geschieden **	
	abs.	%	abs.	%	abs.	%	abs.	%	abs.	%
Mitte I	11.859	15,13%	5.575	7,11%	4.087	5,21%	1.122	1,43%	1.075	1,37%
Mitte II	7.673	9,79%	3.339	4,26%	3.068	3,91%	620	0,79%	646	0,82%
Zweckel	11.188	14,27%	4.507	5,75%	5.026	6,41%	833	1,06%	822	1,05%
Alt-Rentfort	4.465	5,70%	1.751	2,23%	2.107	2,69%	307	0,39%	300	0,38%
Rentfort-Nord	7.686	9,80%	3.041	3,88%	3.366	4,29%	728	0,93%	551	0,70%
Schultendorf	2.302	2,94%	845	1,08%	1.172	1,50%	132	0,17%	153	0,20%
Ellinghorst	2.893	3,69%	1.106	1,41%	1.368	1,75%	220	0,28%	199	0,25%
Butendorf	11.887	15,16%	4.961	6,33%	5.606	7,15%	618	0,79%	702	0,90%
Brauck	13.204	16,84%	6.052	7,72%	5.615	7,16%	767	0,98%	770	0,98%
Rosenhügel	5.236	6,68%	2.111	2,69%	2.371	3,02%	394	0,50%	360	0,46%
Gladbeck	**78.393**	**100%**	**33.288**	**42,5%**	**33.786**	**43,1%**	**5.741**	**7,3%**	**5.578**	**7,1%**

* inkl. eingetragener Lebenspartnerschaften

** inkl. aufgehobener eingetragener Lebenspartnerschaften

Bevölkerung nach Religionszugehörigkeit in den Stadtbezirken

Stand: 31.12.2024

Stadtbezirk	Bevölkerung insgesamt		davon					
			katholisch		evangelisch		sonstige/ohne	
	abs.	%	abs.	%	abs.	%	abs.	%
Mitte I	11.859	100,0	3.161	26,7	2.041	17,2	6.657	56,1
Mitte II	7.673	100,0	2.421	31,6	1.606	20,9	3.646	47,5
Zweckel	11.188	100,0	3.686	32,9	2.536	22,7	4.966	44,4
Alt-Rentfort	4.465	100,0	1.848	41,4	938	21,0	1.679	37,6
Rentfort-Nord	7.686	100,0	2.487	32,4	1.649	21,5	3.550	46,2
Schultendorf	2.302	100,0	644	28,0	576	25,0	1.082	47,0
Ellinghorst	2.893	100,0	1.085	37,5	631	21,8	1.177	40,7
Butendorf	11.887	100,0	2.829	23,8	1.922	16,2	7.136	60,0
Brauck	13.204	100,0	2.651	20,1	1.835	13,9	8.718	66,0
Rosenhügel	5.236	100,0	1.257	24,0	950	18,1	3.029	57,8
Gladbeck	**78.393**	**100,0**	**22.069**	**28,2**	**14.684**	**18,7**	**41.640**	**53,1**

Konfessionelle Zusammensetzung der Bevölkerung
Stand: 31.12.2024

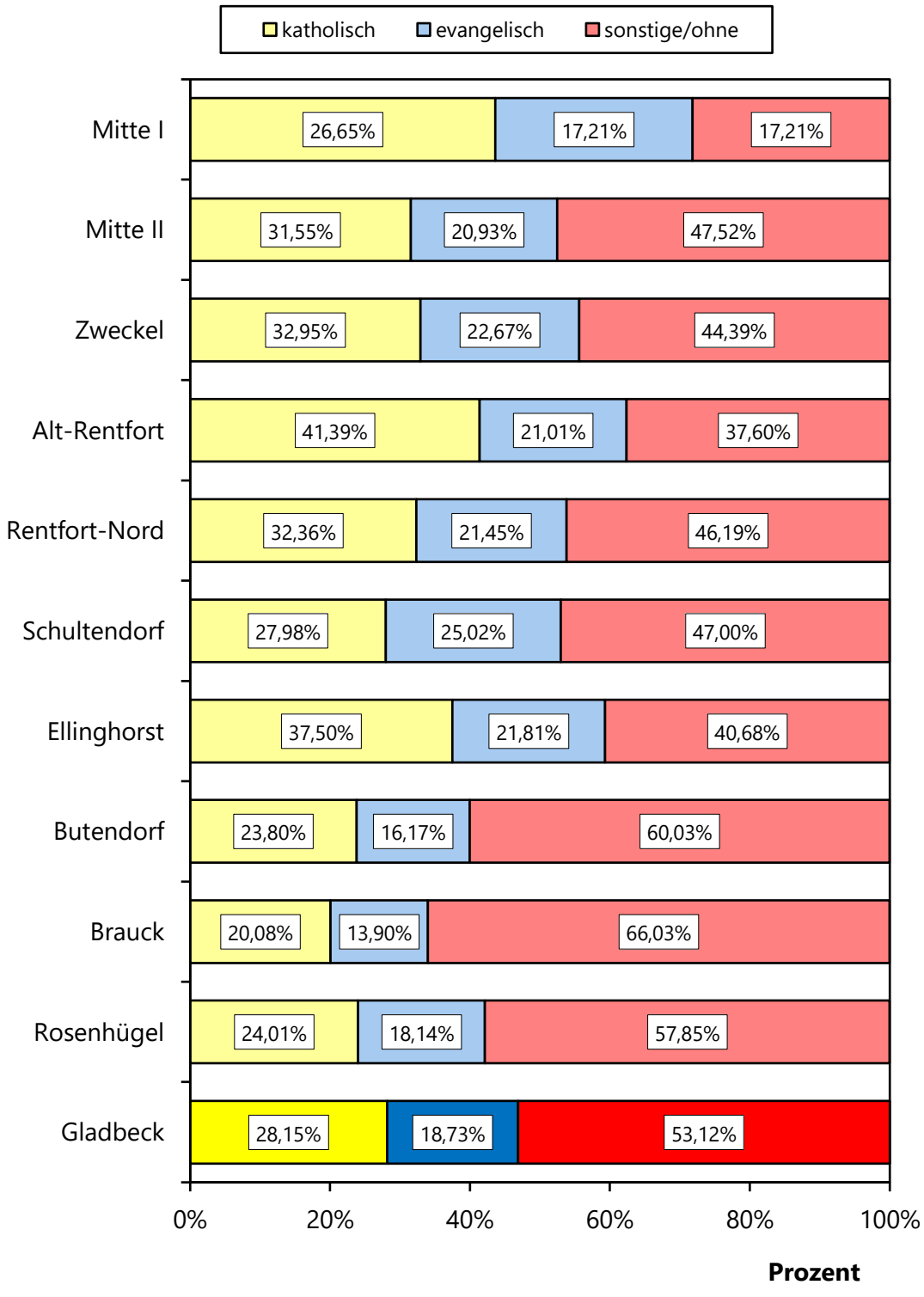

Bevölkerung

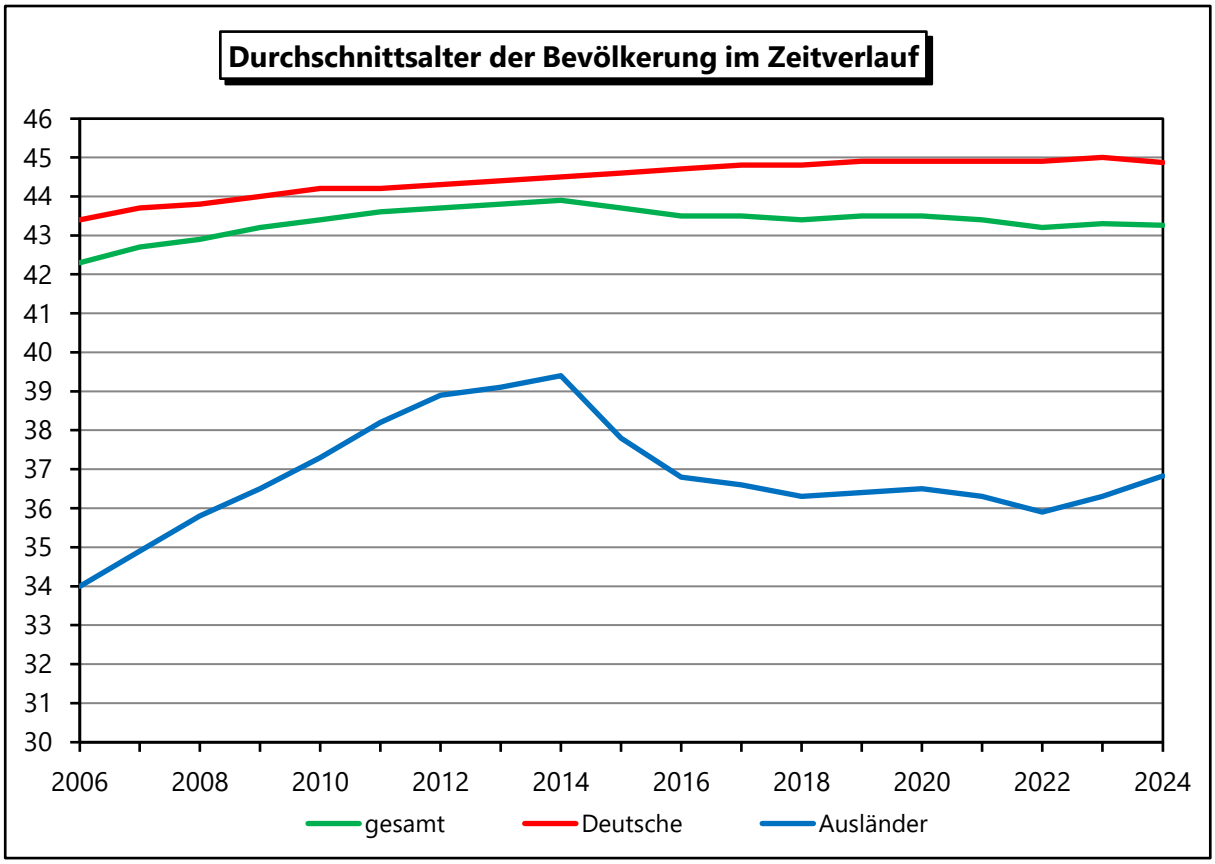

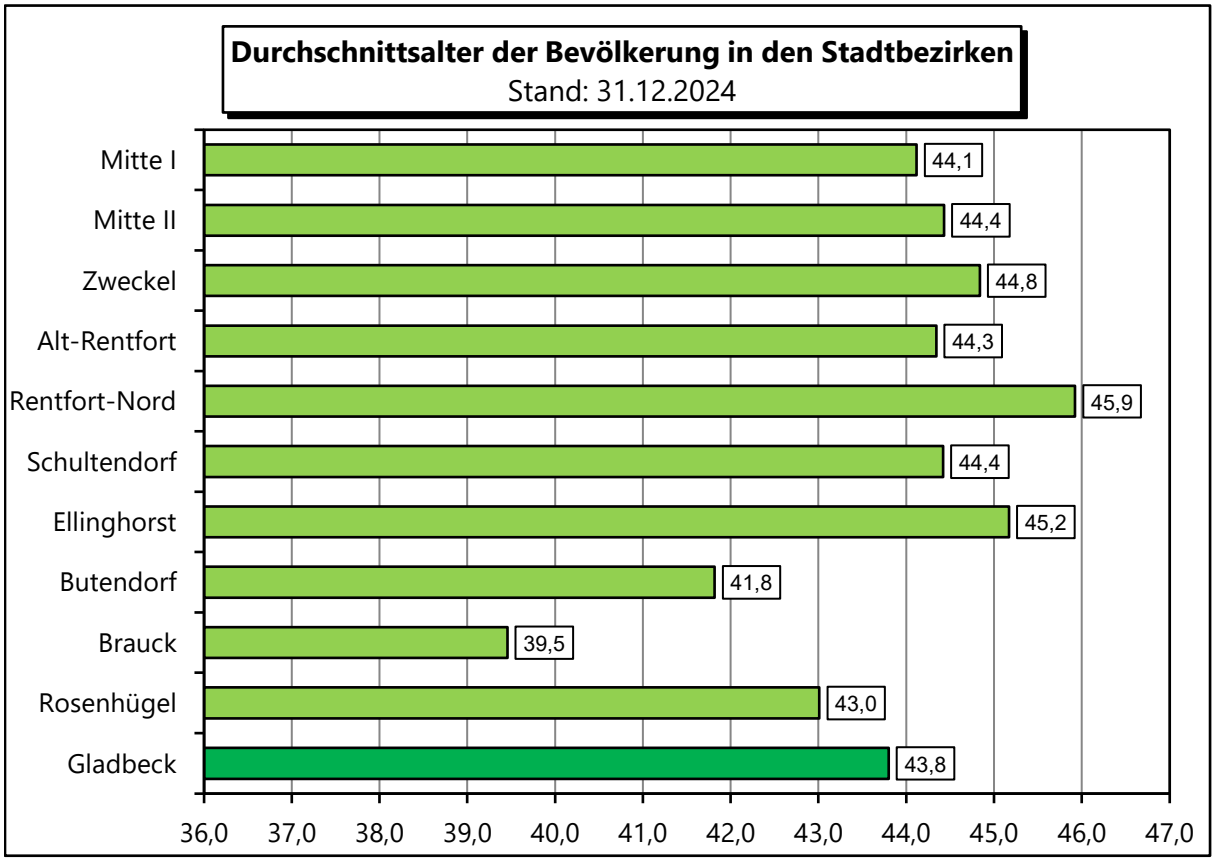

Bevölkerung

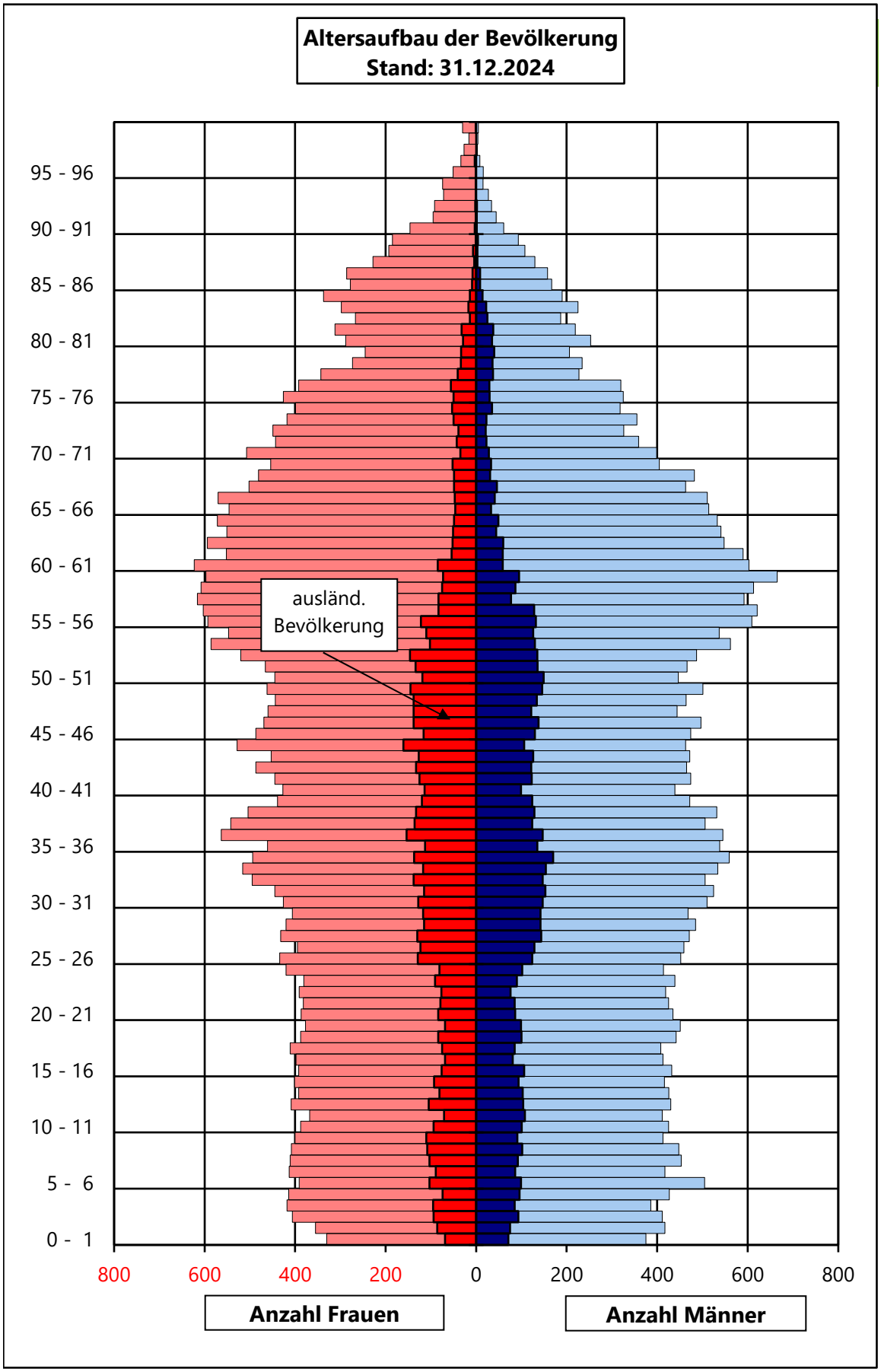

Eheschließungen* 2024 nach bisherigem Familienstand der Ehepartner

bisheriger Familienstand des Ehemannes	bisheriger Familienstand der Ehefrau			
	ledig	verwitwet	geschieden	**insgesamt**
ledig	161	1	24	**186**
verwitwet	-	-	7	**7**
geschieden	25	-	34	**59**
insgesamt	**186**	**1**	**65**	

* nur Eheschließungen in Gladbeck

Eheschließungen* 2024 nach Staatsangehörigkeit der Ehepartner

Staatsange-hörigkeit des Ehemannes	Staatsangehörigkeit der Ehefrau		
	deutsch	nichtdeutsch	**insgesamt**
deutsch	214	16	**230**
nichtdeutsch	12	10	**22**
insgesamt	**226**	**26**	

* nur Eheschließungen in Gladbeck

Eheschließungen/Scheidungen/Verwitwungen im Zeitvergleich**

Jahr	Eheschließungen		Scheidungen		Verwitwungen
	absolut	je 1.000 Einwohner	absolut	je 1.000 Einwohner	absolut
2015	544	7,0	276	3,6	358
2016	528	6,8	220	2,8	428
2017	534	6,9	227	2,9	401
2018	514	6,6	238	3,1	356
2019	561	7,2	227	2,9	372
2020	557	7,1	213	2,7	397
2021	541	6,9	228	2,9	432
2022	536	6,9	165	2,1	428
2023	540	6,9	153	1,9	413
2024	491	6,3	180	2,3	412

** von Gladbecker Einwohnern inkl. Lebenspartnerschaften

Wanderungen der deutschen und ausländischen Bevölkerung im Zeitvergleich *)

Jahr	insgesamt			Deutsche			Ausländer/innen		
	Zu-züge	Fort-züge	Saldo	Zu-züge	Fort-züge	Saldo	Zu-züge	Fort-züge	Saldo
2014	3.322	2.892	430	2.207	2.204	3	1.115	688	427
2015	4.673	2.960	1.713	2.260	2.190	70	2.413	770	1.643
2016	4.292	3.523	769	1.976	2.266	-290	2.316	1.257	1.059
2017	3.494	3.200	294	2.054	2.287	-233	1.440	913	527
2018	3.553	3.141	412	2.025	2.163	-138	1.528	978	550
2019	3.493	3.287	206	2.061	2.197	-136	1.432	1.090	342
2020	3.123	3.087	36	1.889	2.139	-250	1.234	948	286
2021	3.576	3.685	-109	2.130	2.369	-239	1.446	1.316	130
2022	4.232	3.500	732	1.844	2.200	-356	2.388	1.300	1.088
2023	3.489	3.502	-13	1.803	2.121	-318	1.686	1.381	305
2024	3.559	3.428	131	1.882	2.147	-265	1.677	1.281	396

*) Zuzüge: inkl. Umwandlung der Nebenwohn. zur Hauptwohn., technische Veränderungen
Fortzüge: inkl. Umwandlung der Hauptwohnung zur Nebenwohnung, technische Veränderungen, Abmeldungen von Amts wegen (Registerbereinigungen)
exkl. nicht zuzuordnende Wanderungsbewegungen (siehe auch Seite 34 + 35)

Geografische Zuordnung von Zu- und Wegzügen 2024

Ort/Land	Zuzug	in %	Wegzug	in %
Nachbarstädte (Bottrop, Dorsten, Gelsenk., Essen)	1.336	37,5	1.087	31,7
sonstiges NRW	1.301	36,6	988	28,8
Norddeutschl. (Schl.-Holst., Hamb., Brem., Nieders.)	98	2,8	108	3,2
Ostdeutschland (neue Bundesländer inkl. Berlin)	66	1,9	55	1,6
Mitteldeutschland (Hessen, Rheinl.-Pfalz, Saarland)	52	1,5	56	1,6
Süddeutschland (Baden-Württemberg, Bayern)	109	3,1	80	2,3
Ausland (EU)	273	7,7	145	4,2
Ausland (sonstige)	286	8,0	159	4,6
unbekannt (v.A.w. / unbek. Ausland)	38	1,1	750	21,9
Gesamt	**3.559**	**100**	**3.428**	**100**

Bevölkerung

Wanderungsbewegung im Zeitvergleich

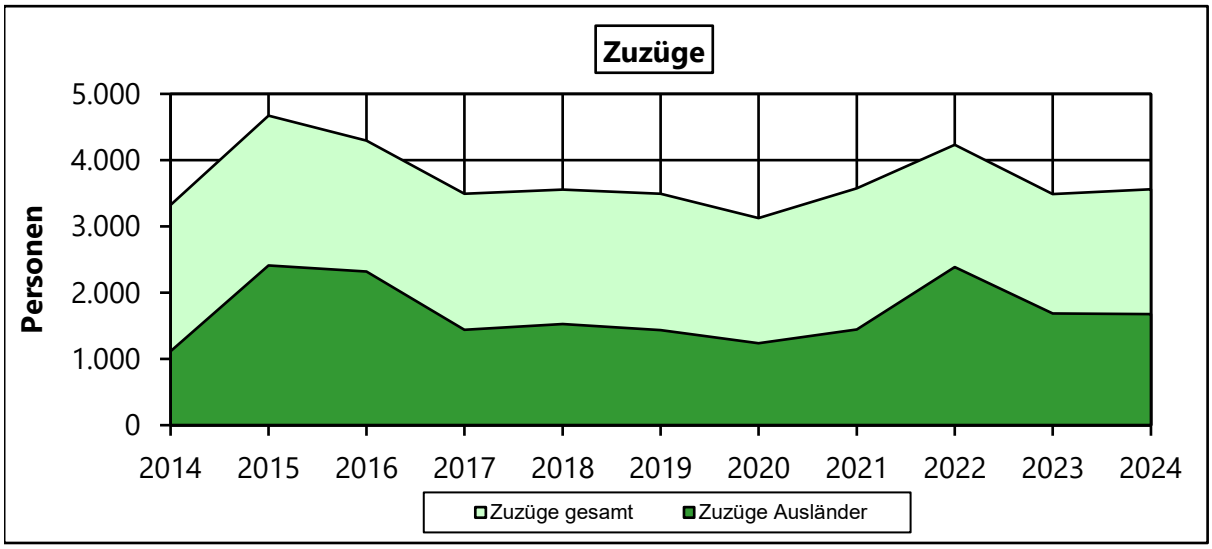

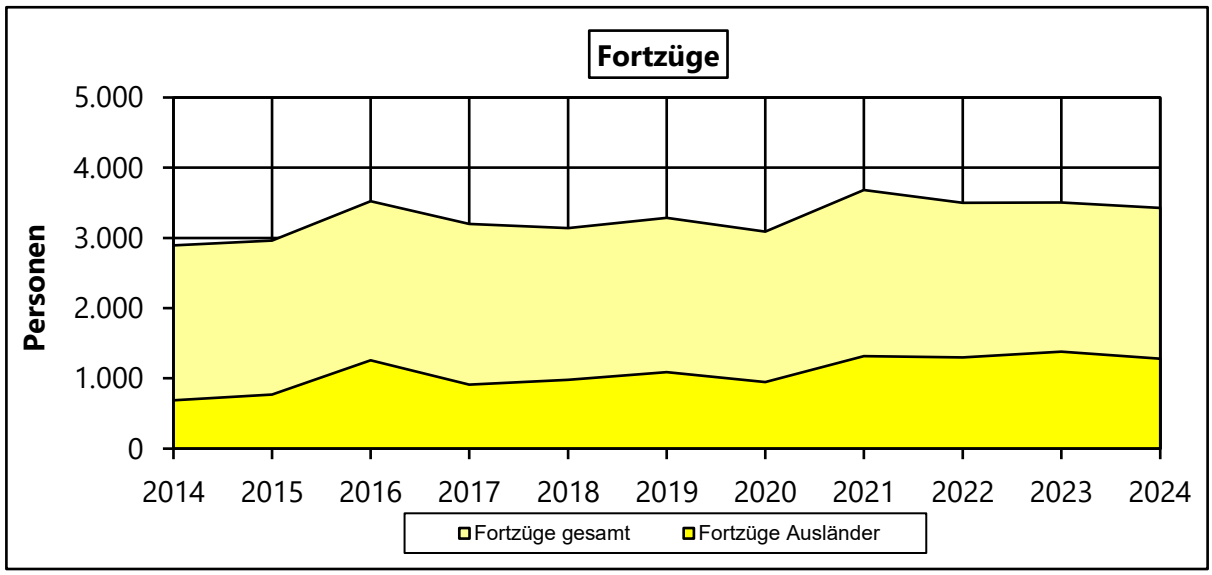

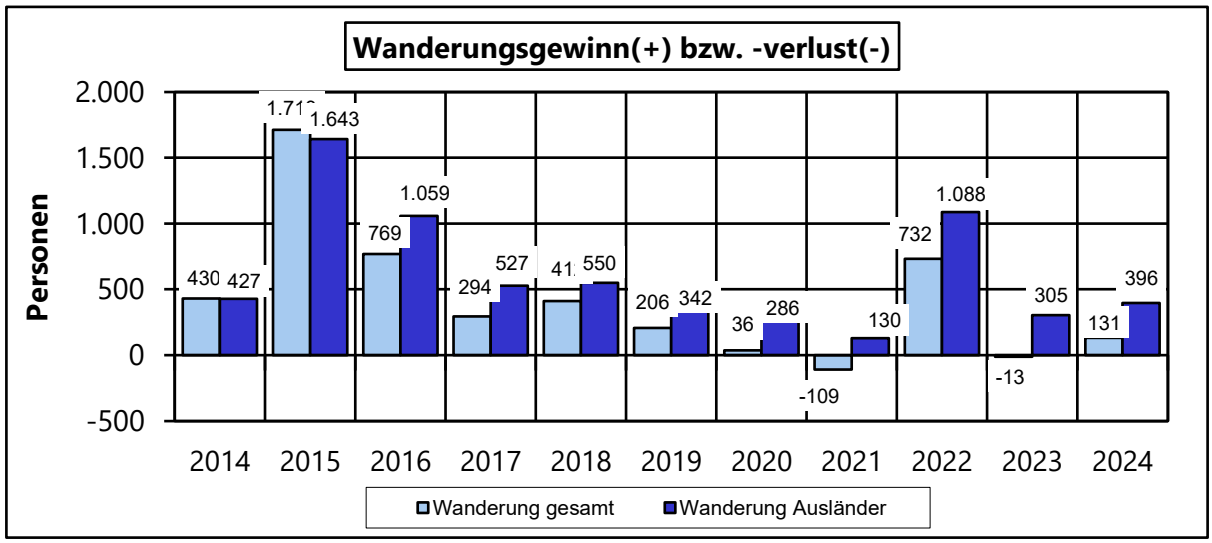

Wohndauer der volljährigen Bevölkerung in Gladbeck
(Anteil in % an der gleichaltrigen Bevölkerung)
in den Stadtbezirken
Stand: 31.12.2024

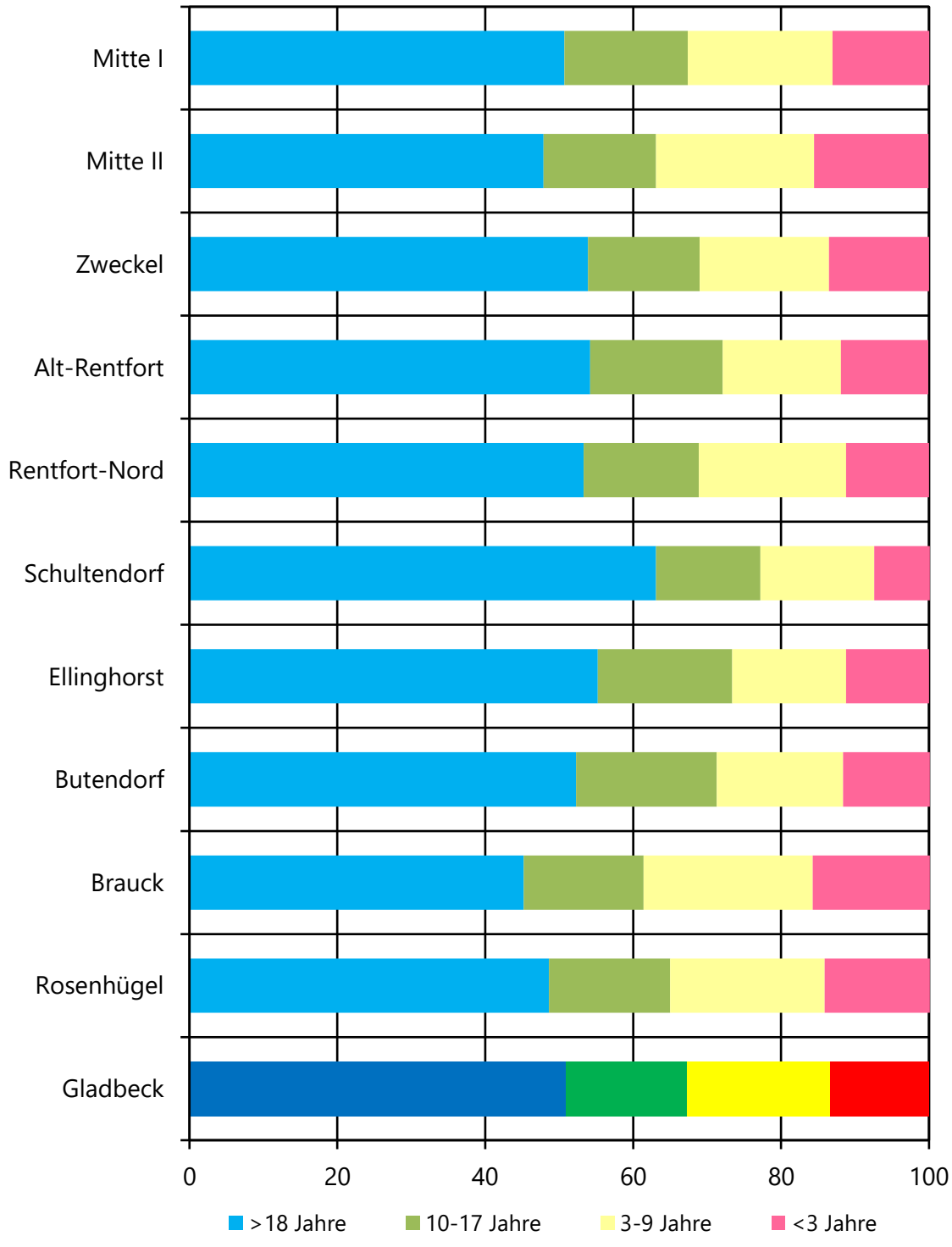

Bevölkerungsentwicklung im Zeitvergleich

Gesamtbevölkerung

		2019	2020	2021	2022	2023	2024
Bevölkerung	weibl.	39.675	39.727	39.641	39.626	40.061	39.881
am	männl.	38.353	38.350	38.329	38.221	38.504	38.603
01.01.	**gesamt**	**78.028**	**78.077**	**77.970**	**77.847**	**78.565**	**78.484**
	weibl.	348	369	404	400	328	367
Geburten	männl.	429	403	376	395	388	406
	gesamt	**777**	**772**	**780**	**795**	**716**	**773**
	weibl.	490	485	523	579	-547	-583
Sterbefälle	männl.	470	513	556	539	-536	-534
	gesamt	**960**	**998**	**1.079**	**1.118**	**-1.083**	**-1.117**
natürlicher	weibl.	-142	-116	-119	-179	-219	-216
Saldo	männl.	-41	-110	-180	-144	-148	-128
	gesamt	**-183**	**-226**	**-299**	**-323**	**-367**	**-344**
	weibl.	1.666	1.482	1.698	2.089	1.632	1.537
Zuzüge *)	männl.	1.827	1.641	1.878	2.143	1.857	2.022
	gesamt	**3.493**	**3.123**	**3.576**	**4.232**	**3.489**	**3.559**
	weibl.	1.514	1.484	1.735	1.611	-1.704	-1.544
Fortzüge **)	männl.	1.773	1.603	1.950	1.889	-1.798	-1.884
	gesamt	**3.287**	**3.087**	**3.685**	**3.500**	**-3.502**	**-3.428**
nicht	weibl.	42	32	141	136	111	37
zuzuordnen	männl.	-16	51	144	173	188	85
	gesamt	**26**	**83**	**285**	**309**	**299**	**122**
Wanderungs-	weibl.	194	30	104	614	39	30
saldo	männl.	38	89	72	427	247	223
	gesamt	**232**	**119**	**176**	**1.041**	**286**	**253**
Bevölkerung	weibl.	39.727	39.641	39.626	40.061	39.881	39.695
am	männl.	38.350	38.329	38.221	38.504	38.603	38.698
31.12.	**gesamt**	**78.077**	**77.970**	**77.847**	**78.565**	**78.484**	**78.393**

*) Zuzüge inkl. Umwandlung der Nebenwohnung zur Hauptwohnung, techn. Veränderungen

**) Fortzüge inkl. Umwandlung der Hauptwohnung zur Nebenwohnung, techn. Veränderungen

Bevölkerungsentwicklung im Zeitvergleich
Ausländische Bevölkerung

		2019	2020	2021	2022	2023	2024
Bevölkerung	weibl.	6.136	6.326	6.488	6.664	7.338	7.460
am	männl.	6.581	6.669	6.808	6.915	7.468	7.661
01.01.	**gesamt**	**12.717**	**12.995**	**13.296**	**13.579**	**14.806**	**15.121**
	weibl.	71	70	95	87	81	78
Geburten	männl.	78	76	77	88	81	82
	gesamt	**149**	**146**	**172**	**175**	**162**	**160**
	weibl.	11	23	19	24	-31	-18
Sterbefälle	männl.	38	47	47	35	-48	-37
	gesamt	**49**	**70**	**66**	**59**	**-79**	**-55**
natürlicher	weibl.	60	47	76	63	50	60
Saldo	männl.	40	29	30	53	33	45
	gesamt	**100**	**76**	**106**	**116**	**83**	**105**
	weibl.	634	535	621	1.159	728	598
Zuzüge *)	männl.	798	699	825	1.229	958	1.079
	gesamt	**1.432**	**1.234**	**1.446**	**2.388**	**1.686**	**1.677**
	weibl.	437	385	544	557	-609	-470
Fortzüge **)	männl.	653	563	772	743	-772	-811
	gesamt	**1.090**	**948**	**1.316**	**1.300**	**-1.381**	**-1.281**
nicht	weibl.	4	26	100	88	91	-85
zuzuordnen	männl.	-35	25	91	109	120	-189
	gesamt	**-31**	**51**	**191**	**197**	**211**	**-274**
Wanderungs-	weibl.	201	176	177	690	210	43
saldo	männl.	110	161	144	595	306	79
	gesamt	**311**	**337**	**321**	**1.285**	**516**	**122**
Veränderungen	weibl.	-71	-61	-77	-79	122	-122
durch	männl.	-62	-51	-67	-95	193	-241
Einbürgerung	**gesamt**	**-133**	**-112**	**-144**	**-174**	**315**	**-363**
Bevölkerung	weibl.	6.326	6.488	6.664	7.338	7.460	7.563
am	männl.	6.669	6.808	6.915	7.468	7.661	7.785
31.12.	**gesamt**	**12.995**	**13.296**	**13.579**	**14.806**	**15.121**	**15.348**

*) Zuzüge inkl. Umwandlung der Nebenwohnung zur Hauptwohnung, techn. Veränderungen

**) Fortzüge inkl. Umwandlung der Hauptwohnung zur Nebenwohnung, techn. Veränderungen Abmeldungen von Amts wegen (Registerbereinigungen)

Bevölkerung

Bevölkerungsbewegung in den Stadtbezirken 2024

Stadtbezirk	Geburten	Sterbefälle	natürl. Saldo	Zuzüge	Wegzüge	Wand.-Saldo	Saldo gesamt
Mitte I	125	247	-122	587	611	-24	-146
Mitte II	77	133	-56	299	321	-22	-78
Zweckel	91	133	-42	544	438	106	64
Alt-Rentfort	48	45	3	191	143	48	51
Rentfort-Nord	58	150	-92	243	233	10	-82
Schultendorf	19	22	-3	45	61	-16	-19
Ellinghorst	18	42	-24	113	135	-22	-46
Butendorf	114	96	18	708	654	54	72
Brauck	163	170	-7	613	630	-17	-24
Rosenhügel	60	79	-19	216	202	14	-5
Gladbeck	**773**	**1.117**	**-344**	**3.559**	**3.428**	**131**	**-213**

Beliebteste Vornamen 2024

männlich	Anzahl	weiblich	Anzahl
Elias/ Elyas/ Ilyas	11	Emelie/ Emilia/ Emily	13
Matteo/ Mateo/ Matheo	8	Ida	6
Noah/ Noa	8	Dua	5
Adam	6	Leni/ Lenie	5
290 Namen	**406 Kinder**	**266 Namen**	**367 Kinder**

Natürliche Bevölkerungsentwicklung im Zeitvergleich

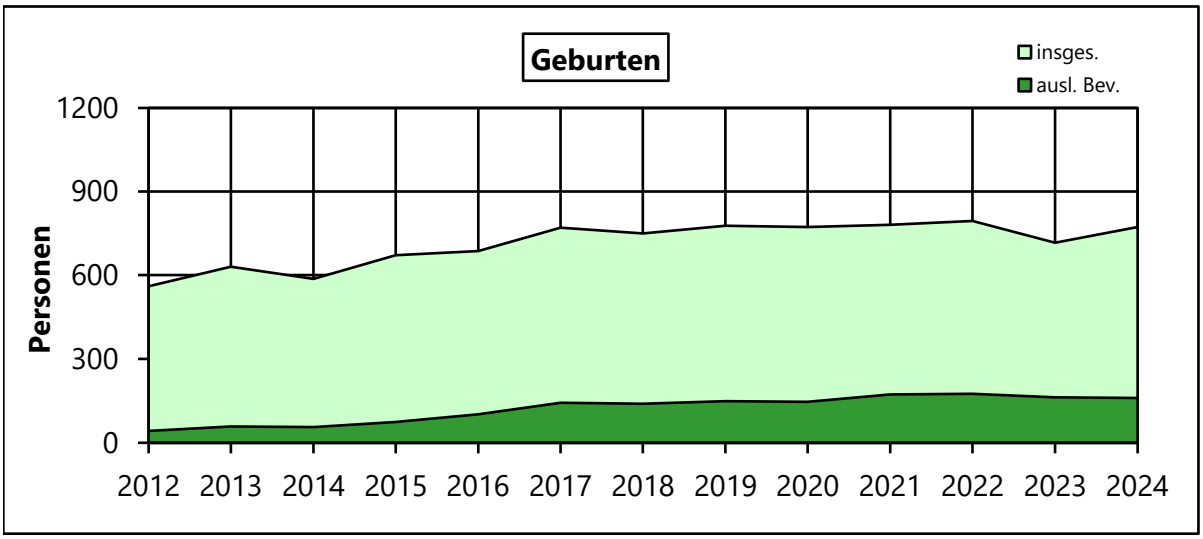

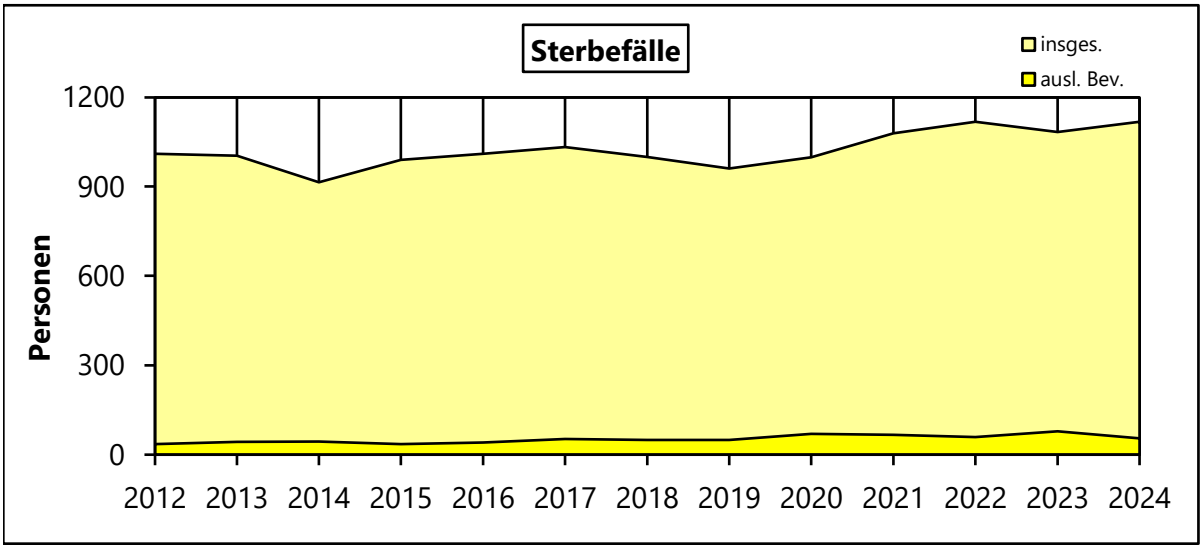

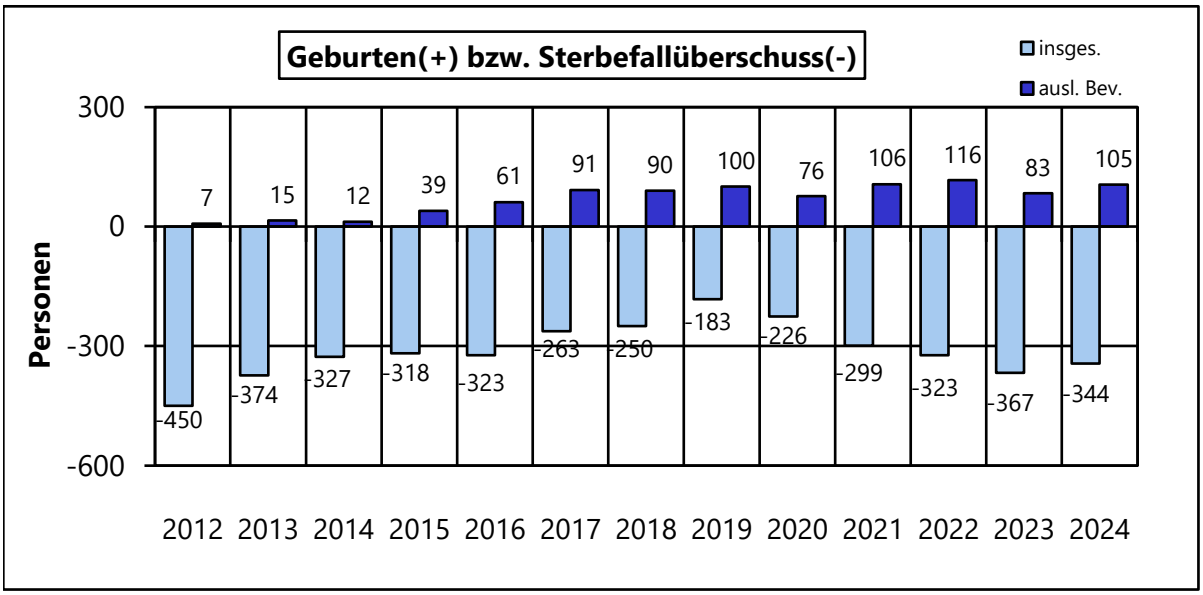

Ausländische Bevölkerung nach Staatsangehörigkeit im Zeitvergleich

Stand: 31.12.2024

Herkunftsland	2019	2020	2021	2022	2023	2024
Europa:						
Albanien	105	113	111	140	146	157
Bosnien-Herzegowina	144	147	143	155	158	163
Bulgarien	790	833	918	943	1.020	1.057
Griechenland	91	95	87	98	111	109
Italien	350	356	340	335	338	341
Kroatien	150	160	155	152	154	144
Niederlande	93	93	93	100	99	97
Polen	766	724	691	700	724	697
Republik Kosovo	275	268	282	282	315	328
Republik Serbien	296	292	304	319	336	366
Rumänien	388	400	368	404	420	464
Türkei	4.725	4.703	4.576	4.569	4.583	4.588
Ukraine	33	31	35	654	650	704
Sonstiges Europa	674	690	742	782	856	888
Europa insgesamt	*8.880*	*8.905*	*8.845*	*9.633*	*9.910*	*10.103*
Asien:						
Afghanistan	224	228	262	273	317	328
Indien	56	58	69	65	68	84
Irak	742	763	776	825	943	910
Iran	73	64	64	70	84	90
Libanon	200	203	195	198	203	201
Syrien	1.458	1.623	1.835	1.988	2.284	2.271
Thailand	48	46	45	41	34	32
Sonstiges Asien	244	237	205	270	305	311
Asien insgesamt	*3.045*	*3.222*	*3.451*	*3.730*	*4.238*	*4.227*
Afrika:						
Marokko	192	187	190	182	185	194
Tunesien	68	66	65	63	73	70
Sonstiges Afrika	236	237	225	259	302	343
Afrika insgesamt	*496*	*490*	*480*	*504*	*560*	*607*
Amerika/Australien/NZ	*63*	*52*	*54*	*61*	*66*	*62*
Staatenlos/Ungeklärt	*511*	*627*	*749*	*878*	*347*	*349*
insgesamt	**12.995**	**13.296**	**13.579**	**14.806**	**15.121**	**15.348**
Anzahl Nationalitäten	**109**	**107**	**110**	**113**	**114**	**112**
Anteil der ausländ. Bevölkerung in %	**16,6**	**17,1**	**17,4**	**18,8**	**19,3**	**19,6**

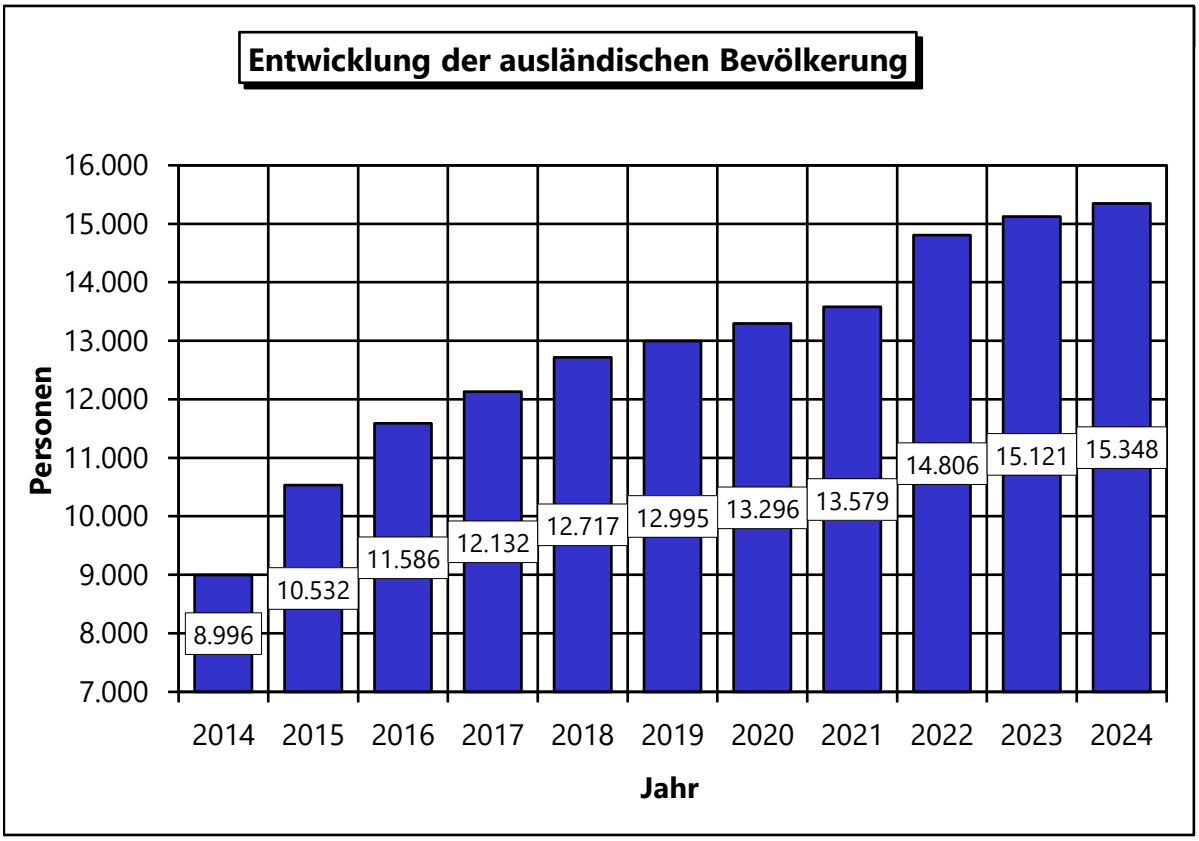
Entwicklung der ausländischen Bevölkerung
Personen
16.000
15.000
14.000
13.000
12.000
11.000
10.000
9.000
8.000
7.000
8.996
10.532
11.586
12.132
12.717
12.995
13.296
13.579
14.806
15.121
15.348
2014
2015
2016
2017
2018
2019
2020
2021
2022
2023
2024
Jahr

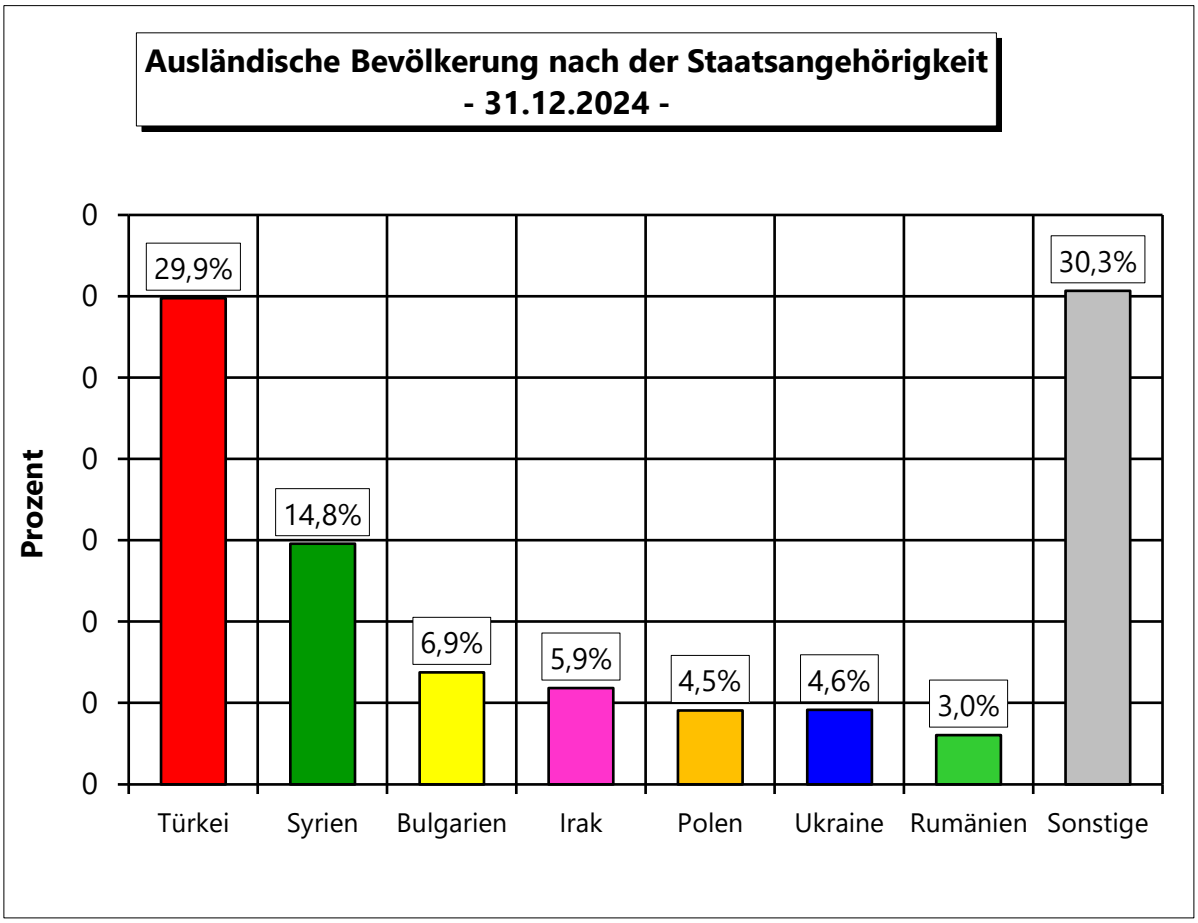
Ausländische Bevölkerung nach der Staatsangehörigkeit
- 31.12.2024 -
Prozent
29,9%
14,8%
6,9%
5,9%
4,5%
4,6%
3,0%
30,3%
Türkei
Syrien
Bulgarien
Irak
Polen
Ukraine
Rumänien
Sonstige

Anteil der ausländischen Bevölkerung an der Gesamtbevölkerung

Stand: 31.12.2024

Stadtbezirk	%-Anteil an der Gesamt-bevölkerung	%-Anteil an der weiblichen Bevölkerung	%-Anteil an der männlichen Bevölkerung
Mitte I	23,8	23,0	24,7
Mitte II	15,6	14,2	17,1
Zweckel	13,8	13,0	14,6
Alt-Rentfort	5,2	4,8	5,6
Rentfort-Nord	15,6	16,0	15,1
Schultendorf	10,6	11,1	10,1
Ellinghorst	9,2	8,0	10,4
Butendorf	23,1	22,6	23,6
Brauck	30,4	30,1	30,7
Rosenhügel	20,6	20,7	20,4
Gladbeck	**19,6**	**19,1**	**20,1**

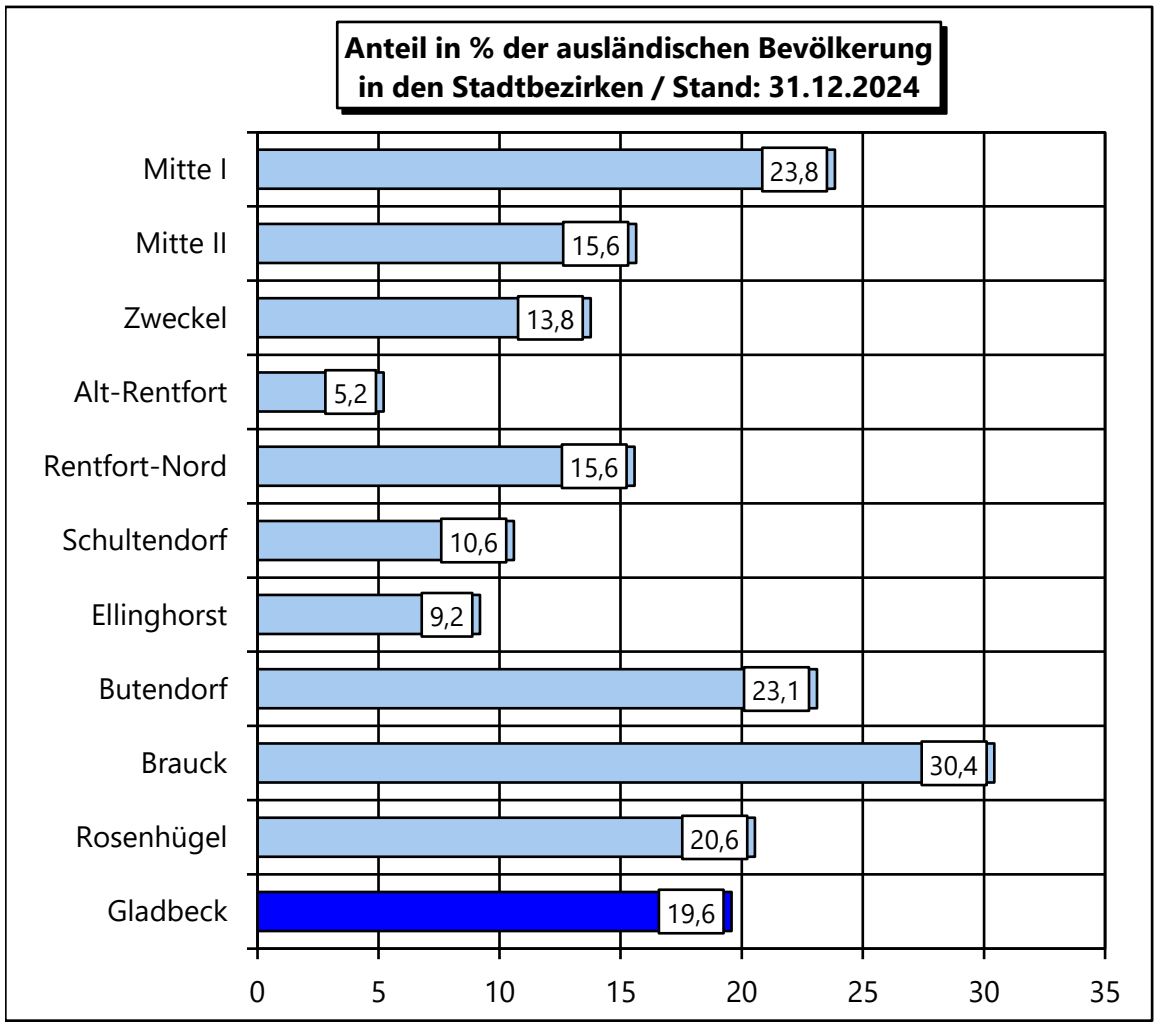

Abschnitt III

Arbeitsmarkt und Wirtschaft







Sozialversicherungspflichtig beschäftigte Arbeitnehmer/innen am Arbeitsort Gladbeck

Stand: 31.12.2024

nach Wirtschaftsbereichen	Arbeitnehmer/innen		
	gesamt	männl.	weibl.
Land- und Forstwirtschaft, Fischerei *)	**10**	*	*
Produzierendes Gewerbe	**5.906**	5.266	640
Handel, Verkehr, Gastgewerbe	**3.915**	2.151	1.764
sonstige Dienstleistungen	**8.992**	3.021	5.971
insgesamt	**18.823**	**10.438**	**8.375**

nach Alter	gesamt	männl.	davon ausl.	weibl.	davon ausl.
unter 25	**1.999**	1.117	222	882	96
25 bis unter 45	**8.194**	4.610	1.199	3.584	511
45 und älter	**8.630**	4.717	682	3.913	333
insgesamt	**18.823**	**10.444**	**2.103**	**8.379**	**940**

nach Arbeitszeit	gesamt	männl.	davon ausl.	weibl.	davon ausl.
Vollzeit	**13.015**	9.214	1.751	3.801	395
Teilzeit	**5.808**	1.230	352	4.578	545
insgesamt	**18.823**	**10.444**	**2.103**	**8.379**	**940**

Quelle: Landesbetrieb für Information und Technik NRW

*) Eine Aufschlüsselung nach Geschlecht wurde in diesen Kategorien von IT.NRW nicht vorgenommen.

Sozialversicherungspflichtig beschäftigte Arbeitnehmer/innen mit (Haupt-)Wohnort Gladbeck

Stand: 31.12.2024

Stadtbezirk	insgesamt	Männer	Frauen	Deutsche	Ausländer	unter 25 Jahre	ausschl. geringf. Beschäft.
Mitte I	3.818	2.126	1.692	3.115	703	453	634
Mitte II	2.696	1.480	1.216	2.343	353	264	406
Zweckel	4.362	2.426	1.936	3.886	476	442	615
Alt-Rentfort	1.767	945	822	1.654	113	148	269
Rentfort-Nord	2.502	1.409	1.093	2.201	301	252	381
Schultendorf	1.064	593	471	976	88	125	186
Ellinghorst	1.189	653	536	1.094	95	112	189
Butendorf	4.200	2.390	1.810	3.512	688	609	710
Brauck	4.432	2.650	1.782	3.364	1.068	636	800
Rosenhügel	1.855	1.050	805	1.534	321	208	298
nicht zuordbar	42	21	21	41	1	2	3
Gladbeck	**27.927**	**15.743**	**12.184**	**23.720**	**4.207**	**3.251**	**4.491**

Quelle: Auswertungen der Daten der Bundesagentur für Arbeit in Nürnberg

Arbeitsmarkt

Arbeitslosenzahlen im Zeitvergleich

Stand: 31.12. d.J.

Jahr	Arbeitslose insgesamt	davon		Arbeitslose je 1.000 Einwohner
		Frauen	Männer	
2015	4.225	1.913	2.312	55
2016	4.416	1.962	2.454	57
2017	4.553	2.038	2.515	58
2018	3.974	1.770	2.204	51
2019	3.713	1.619	2.094	48
2020	4.514	1.951	2.563	58
2021	3.983	1.791	2.192	51
2022	4.242	1.916	2.326	54
2023	4.108	1.894	2.214	52
2024	4.285	1.940	2.345	55

Anteil verschiedener Zielgruppen an der Gesamtarbeitslosigkeit

Stand: 31.12. d.J.

Jahr	Arbeitslose insgesamt	davon					
		Ausl./innen		Jugendl. < 20 J.		Schwerbehinderte	
		abs.	%	abs.	%	abs.	%
2015	4.225	1.151	27,2	63	1,5	200	4,7
2016	4.416	1.386	31,4	77	1,7	229	5,2
2017	4.553	1.595	35,0	61	1,3	239	5,2
2018	3.974	1.444	36,3	68	1,7	227	5,7
2019	3.713	1.387	37,4	71	1,9	198	5,3
2020	4.514	1.731	38,3	59	1,3	253	5,6
2021	3.983	1.650	41,4	51	1,3	268	6,7
2022	4.242	1.836	43,3	73	1,7	287	6,8
2023	4.108	1.803	43,9	83	2,0	288	7,0
2024	4.285	1.905	44,5	81	1,9	279	6,5

Quelle: Agentur für Arbeit Recklinghausen

Arbeitsmarkt

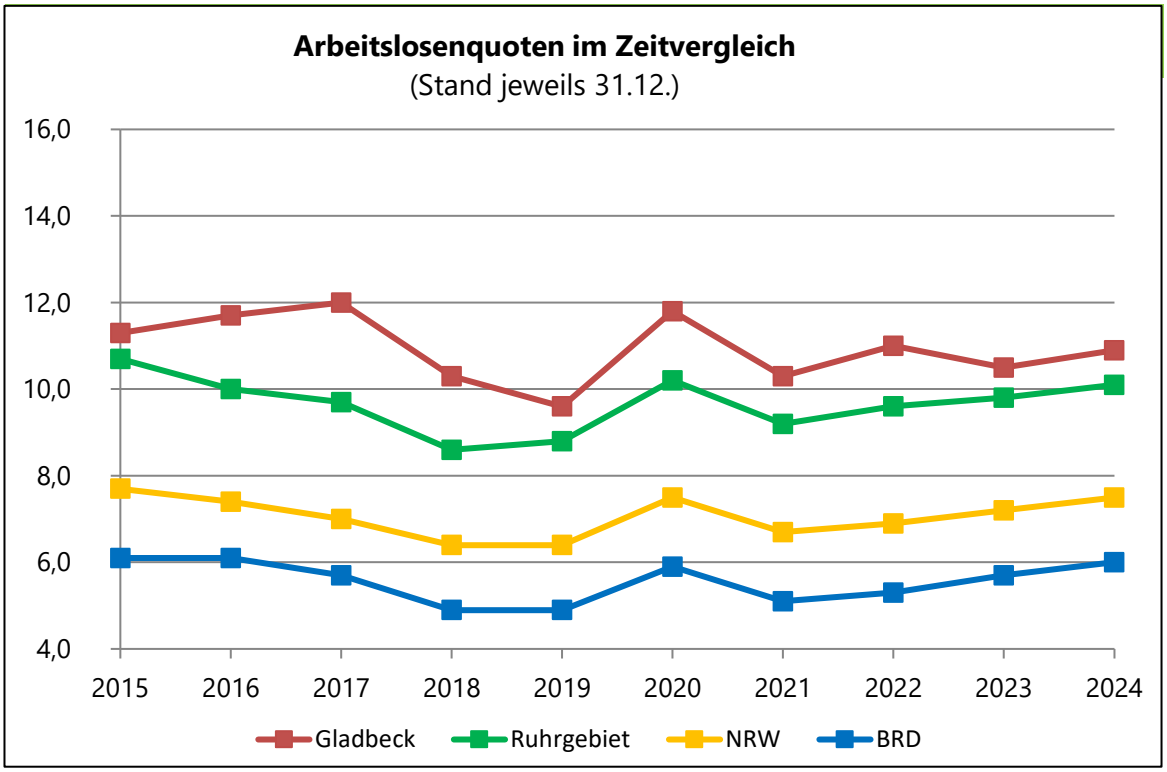

Arbeitslose, Arbeitslosenquoten und gemeldete Stellen 2024

Monat	Arbeits-lose insgesamt	davon		Arbeits-losen-quote	gemeldete Stellen
		Frauen	Männer		
Januar	4.189	1.920	2.269	10,7	292
Februar	4.174	1.881	2.293	10,7	245
März	4.168	1.909	2.259	10,7	262
April	4.132	1.893	2.239	10,6	262
Mai	4.169	1.908	2.261	10,6	308
Juni	4.174	1.897	2.277	10,6	308
Juli	4.280	1.959	2.321	10,9	341
August	4.410	2.040	2.370	11,2	321
September	4.334	1.979	2.355	11,0	328
Oktober	4.259	1.955	2.304	10,8	348
November	4.280	1.948	2.332	10,9	321
Dezember	4.285	1.940	2.345	10,9	314

Quelle: Agentur für Arbeit Recklinghausen

Arbeitslose in den Stadtbezirken

Stand: Dezember 2024

Stadtbezirk	gesamt	Männer	Frauen	Deutsche	Ausländer	unter 25 Jahre	25 bis u. 55 Jahre	55 Jahre und älter	ohne Berufsausb.	ohne Schulabschl.
Mitte I	893	522	371	467	426	78	623	191	664	357
Mitte II	406	219	187	239	167	28	276	102	279	135
Zweckel	491	269	222	336	155	46	310	134	322	154
Alt-Rentfort	120	68	52	99	21	11	66	43	57	21
Rentfort-Nord	324	181	143	191	133	24	211	88	217	110
Schultendorf	74	41	33	58	16	*	48	24	44	16
Ellinghorst	110	66	44	84	26	*	68	39	63	24
Butendorf	592	308	284	301	291	53	406	133	409	236
Brauck	942	502	440	417	524	94	678	170	705	425
Rosenhügel	333	169	164	187	146	28	234	70	233	112
nicht zuordbar *bzw. Wert <10	0	0	0	0	0	5	0	0	0	0
Gladbeck	**4.285**	**2.345**	**1.940**	**2.379**	**1.905**	**362**	**2.920**	**994**	**2.993**	**1.590**

Quelle: Auswertungen der Daten der Bundesagentur für Arbeit in Nürnberg

Gewerbean- und abmeldungen im Zeitvergleich

Gewerbezweig	2022		2023		2024	
	Anmeld.	Abmeld.	Anmeld.	Abmeld.	Anmeld.	Abmeld.
Industrie	7	2	4	3	1	3
Handwerk	124	94	152	145	154	137
Handel inkl. Reisegewerbe	174	162	195	166	172	163
Sonstiges inkl. Gaststätten	234	239	271	273	262	239
gesamt	**539**	**497**	**622**	**587**	**589**	**542**
zzgl. Abmeldungen von Amts wegen*		-		-		-

Bei Betrieben bestimmter Rechtsformen (z.B. GbR, OHG) kommt es bei Gründung/Aufgabe eines Betriebes zu mehreren An-/Abmeldungen, weil für jeden einzelnen Gesellschafter eine An-/Abmeldung erfasst wird.

* Die Abmeldungen von Amts wegen sind nicht nach Gewerbearten unterschieden.

Gewerbebetriebe im Zeitvergleich

Stand: 31.12. d.J.

Gewerbezweig*	2022	2023	2024
Industrie	66	67	59
Handwerk	725	732	769
Handel inkl. Reisegewerbe	1.174	1.203	1.222
Sonstige inkl. Gaststätten	1.855	1.853	1.852
insgesamt	**3.820**	**3.855**	**3.902**

*Jeder Betrieb wird nur in seiner Hauptsparte erfasst.

Abschnitt IV

Ver- und Entsorgung



Ver- und Entsorgung

Energieversorgung

A. Stromversorgung durch ELE Verteilnetz GmbH	2022	2023	2024
Einspeisung Öko-Strom in 1.000 kwh (durch Solar-/PV-Anlagen in Gladbeck)	6.869	6.777	7.139
Stromabgabe in 1.000 kwh	315.053	294.316	304.195
davon:			
an Sondervertragskunden	188.926	171.089	180.647
an Tarifkunden, Haushalte	124.208	121.284	121.580
für Straßenbeleuchtung	1.919	1.943	1.968
Anzahl der Straßenleuchten	7.600	7.541	7.504
Brennstunden	4.119	4.088	4.111

B. Wasserversorgung durch das RWW	2022	2023	2024
Wasserabgabe in 1.000 cbm	5.937	6.010	6.213
davon:			
an Kleinverbraucher	4.144	3.897	3.896
an Industrie	1.793	2.113	2.317
angeschlossene Wasserzähler	15.131	15.140	15.188
Leitungsnetz in km (ohne Hausanschlussleitungen)	256	256	256

C. Gasversorgung durch ELE Verteilnetz GmbH	2022	2023	2024
Gasabgabe in 1.000 kWh	348.499	317.368	323.295
davon für:			
Haushalte	251.281	238.301	230.712
Industrie und Gewerbe	97.218	79.067	92.583
Leitungsnetz in km	316	315	314
davon:			
Hauptrohrleitungen	215	214	213
Hausanschlüsse	101	101	101

Ver- und Entsorgung

Abfallbeseitigung

A. Abfallbehälter / 2024	Anzahl Behälter	Gebühr in Euro	(mit Kompostier-rabatt)
60 Liter - Abfuhr wöchentlich	4.419	229,21	207,39
60 Liter - Abfuhr 14-tägig	1.415	120,11	109,16
80 Liter - Abfuhr wöchentlich	5.211	301,95	272,85
80 Liter - Abfuhr 14-tägig	799	156,48	141,93
120 Liter - Abfuhr wöchentlich	3.267	447,42	403,77
120 Liter - Abfuhr 14-tägig	99	229,21	207,39
240 Liter - Abfuhr wöchentlich	2.787	883,83	796,54
240 Liter - Abfuhr 14-tägig	36	447,42	403,77
660 Liter - Abfuhr wöchentlich	17	2.400,26	2.160,23
660 Liter - Abfuhr 14-tägig	6	1.200,13	1.080,12
770 Liter - Abfuhr wöchentlich	17	2.800,30	2.520,27
770 Liter - Abfuhr 14-tägig	1	1.400,15	1.260,14
1100 Liter - Abfuhr wöchentlich	859	4.000,43	3.600,39
1100 Liter - Abfuhr 14-tägig	190	2.000,21	1.800,19

B. Abfallmengen nach Abfallarten	2022	2023	2024
Abfallaufkommen in Tonnen insg.	**27.069,28**	**30.227,84**	**27.099,46**
davon:			
Haus- und Gewerbemüll	16.979,68	17.027,62	17.470,98
Sperrmüll	2.666,22	2.434,75	1.472,68
Holz	1.176,77	1.288,18	1.181,43
Problemabfälle	61,59	61,21	69,22
Straßenkehricht	943,64	941,92	1.031,66
Laub (aus Straßenbegleitgrün)	757,16	948,18	894,38
kompostierbare Abfälle (Garten, Bio)	4.434,10	7.476,01	4.921,41
Altöl	5,05	5,32	6,79
Altreifen	41,18	41,25	47,06
Trockenbatterien, Blei-Akkus	3,89	3,40	3,86
Abfallmenge in kg pro Einwohner/in	**352,40**	**385,15**	**345,69**

Ver- und Entsorgung

Wertstofferfassung

Wertstoffmengen nach Wertstoffarten	2022	2023	2024
Wertstoffaufkommen in Tonnen insg.	**8.033,80**	**7.508,13**	**7.706,00**
davon:			
Altglas	969,86	997,96	1.030,00
Altpapier (inkl. Papierverpackungen)	4.031,82	3.826,99	3.765,62
Altmetall	115,60	122,28	125,80
Elektrogeräte/Haushaltsgroßgeräte	347,73	368,60	420,92
Leichtstoffe	2.568,79	2.192,30	2.363,66
Wertstoffmenge in kg pro Einwohner/in	**102,26**	**95,66**	**98,30**

Straßenreinigung

Straßen-/ Gehwegreinigung		2022	2023	2024
Reinigungstage	pro Woche	1	1	1
Straßenreinigung	in Front-m	322.555	322.900	322.065
Reinigungsgebühr	pro Front-m	4,19 €	4,60 €	4,87 €
Reinigungstage	pro Woche	6	6	6
Straßenreinigung	in Front-m	23.772	23.286	23.286
Reinigungsgebühr	pro Front-m	9,17 €	9,41 €	9,43 €
Reinigungstage	pro Woche	7	7	7
Straßenreinigung	in Front-m	14.525	14.525	14.651
Reinigungsgebühr	pro Front-m	90,17 €	9,41 €	9,43 €

Abwasserwirtschaft im Zeitvergleich

Jahr	Für die Gebühren-veranlagung zugrunde gelegte Schmutzwasser-menge (cbm)	Gebührensatz pro cbm in €	Für die Gebühren-veranlagung zugrunde gelegte angeschlossene Grundstücksfläche (qm)	Gebührensatz pro qm in €
2007	4.365.240	1,57	4.261.617	0,68
2008	4.291.658	1,60	4.268.777	0,68
2009	4.143.055	1,80	4.305.743	0,73
2010	4.285.100	1,81	4.330.032	0,76
2011	4.070.509	2,00	4.334.740	0,79
2012	4.234.800	2,04	4.352.852	0,84
2013	4.120.656	2,04	4.359.050	0,81
2014	3.957.803	2,08	4.367.348	0,79
2015	3.785.601	2,32	4.137.127	0,87
2015	3.785.601	2,32	4.149.161	0,91
2017	3.752.949	2,54	4.155.071	0,94
2018	3.935.216	2,58	4.163.563	1,00
2019	4.065.059	2,56	4.160.381	1,02
2020	3.962.510	2,69	4.171.947	1,04
2021	4.051.654	2,75	4.189.966	1,09
2022	4.173.189	2,84	4.217.287	1,15
2023	4.378.845	2,69	4.243.201	1,14
2024	3.877.171	3,05	4.243.805	1,14

Abschnitt V

Öffentliche Ordnung







Öffentliche Ordnung

Feuerwehr und Rettungsdienst

A. Feuerwehreinsätze	2022	2023	2024
1. Brandeinsätze	**117**	**163**	**142**
nach Art des Brandes:			
Großbrände	-	1	2
Mittelbrände	7	7	10
Kleinbrände/Schornsteinbrände	110	155	126
Überörtliche Einsätze	-	-	4
nach Brandobjekt (nur örtliche Einsätze):			
Wohngebäude	31	61	48
Pflege-/Betreuungs-/Beherbergungsobjekte	17	28	11
Verwaltungs-/Verkaufs-/Unterrichtsgebäude	19	16	3
Landwirtschaftliche Anwesen	2	2	2
Industrie- und Gewerbebetriebe	7	15	15
Versammlungs-/Ausstellungsobjekte	1	3	-
Fahrzeuge	6	10	4
Vegetation	7	3	5
sonstige Einsätze	27	25	50
2. Hilfeleistungen	**609**	**621**	**554**
davon:			
Menschen in Notlage	106	108	97
Tiere in Notlage	88	53	58
Verkehrsunfälle und -störungen	71	81	73
Ölunfälle/Ölspureinsätze	79	128	133
Gas- und Gefahrguteinsätze	5	11	8
Wasser- und Sturmschäden	105	89	51
sonstige Einsätze	154	151	134
Überörtliche Einsätze	1	-	-
3. Blinder und böswilliger Alarm	**183**	**201**	**177**
davon:			
blinder Alarm	174	186	170
böswilliger Alarm	9	15	7

B. Rettungsdienst	2022	2023	2024
1. Notfalleinsätze	8.413	8.760	8.750
2. Krankentransporte	4.262	4.648	4.572
3. Notarzteinsätze	2.477	2.450	2.307
in 1.-3. enthaltene Fehleinsätze	2.726	3.015	2.954

Friedhofswesen im Zeitvergleich

Bestattungsform/Grabarten	städt. Friedhöfe	kath. Friedhof	2024 gesamt	2023	2022
Bestattungen gesamt	**749**	**149**	**898**	**862**	**909**
davon					
Erdbestattungen	283	81	364	392	445
Aschebeisetzungen	462	68	530	464	458
Fehl - / Totgeburten	4	-	4	6	6
Beisetzungen und Bestattungen in bestehenden Grabstätten	**52**	**39**	**91**	**72**	**92**
davon					
Erd - Wahlgrab	27	26	53	44	72
Urnen-Wahlgrab	16	-	16	20	7
Partner-/ Familiengemeinschaftsgrab	9	13	22	8	13
neue Grabstätten	**672**	**115**	**787**	**790**	**817**
davon					
Erd - Reihengrab / Kind	1	-	1	2	2
Erd - Reihengrab	26	5	31	28	36
Erd - Gemeinschaftsgrab / Kind	-	-	-	-	-
Erd - Gemeinschaftsgrab	40	8	48	74	67
Erd - Gemeinschaftsgrab m. Grabmal	154	27	181	191	236
Partner-/ Familiengemeinschaftsgrab	33	42	75	100	86
Erd - Wahlgrab	38	6	44	37	19
Urnen - Reihengrab	68	7	75	53	62
Urnen - Gemeinschaftsgrab	116	19	135	135	145
Urnen - Wahlgrab	14	1	15	18	20
Urnenkammer - Reihengrab	51	-	51	56	59
Urnenkammer - Wahlgrab	64	-	64	38	54
Urnen-Baumgrab (ab 2018)	48	-	48	58	31
Urnen-Baumwahlgrab	3	-	3	-	-
Anonymes Urnen-Gemeinschatsgrab	16	-	16	-	-
sonstige Leistungen					
Grabmalgenehmigungen	278	-	278	278	248
Einebnen von Grabstätten	124	59	183	112	84

Öffentliche Ordnung

Meldewesen	2022	2023	2024
Personalausweise			
Neuausstellungen von Personalausweisen	7.404	6.355	6.747
vorläufige Personalausweise	618	542	766
Pässe			
Neuausstellungen von Einzelpässen	3.524	3.789	5.402
vorläufige Einzelpässe	55	74	216
Kinderpässe	1.517	1.738	-
Ausländerwesen			
erteilte Aufenthaltsgenehmigungen / Duldungen	5.207	4.143	4.427
Anspruchseinbürgerungen	98	90	221
Ermessenseinbürgerungen	76	194	142
Sonstiges			
beantragte Führungszeugnisse	5.046	5.207	5.077
beantragte Führerscheine	2.698	2.408	2.264
Auskünfte aus dem Gewerbezentralregister	214	199	201

Hundeanmeldungen / Hundesteuer	2022	2023	2024
Hunde gesamt	4.607	4.561	4.524
*davon Kampfhunde**	43	57	99
davon Anzahl Steuerermäßigung/Steuerbefreiung *(Schwerbehinderung, Gladbeck-Card, Wachhhunde)*	345	337	335
Hundesteuer (Einnahmen in 1.000 €)	**599**	**596**	**590**

* gefährliche Hunde und Hunde bestimmter Rassen gem. § 3 und § 10 Landeshundegesetz NRW

Fund- und Fischereiangelegenheiten	2022	2023	2024
gefundene Gegenstände	157	218	352
gefundene Tiere	27	22	33
davon:			
Katzen	9	12	26
Hunde	7	6	3
ausgestellte Fischereischeine	297	260	239

Abschnitt VI

Verkehr





Kraftfahrzeugbestand nach Stadtbezirken **Stand: 31.12.2024**

Stadtbezirk	Kraft-räder	PKW	davon PKW mit grüner Schadstoff-plakette	Nutzfahr-zeuge	davon LKW mit grüner Schadstoff-plakette	Kfz. insgesamt
Mitte I	355	5.157	97%	379	84%	5.891
Mitte II	322	4.024	97%	171	84%	4.517
Zweckel	704	6.464	97%	310	84%	7.478
Alt-Rentfort	322	3.279	97%	425	88%	4.026
Rentfort-Nord	351	4.156	97%	131	90%	4.638
Schultendorf	183	1.399	97%	68	82%	1.650
Ellinghorst	213	1.874	97%	281	92%	2.368
Butendorf	558	6.433	97%	299	88%	7.290
Brauck	548	6.108	97%	484	87%	7.140
Rosenhügel	229	2.627	98%	76	86%	2.932
Gladbeck	**3.785**	**41.521**	97%	**2.624**	87%	**47.930**

Quelle: Kraftfahrt-Bundesamt, Flensburg

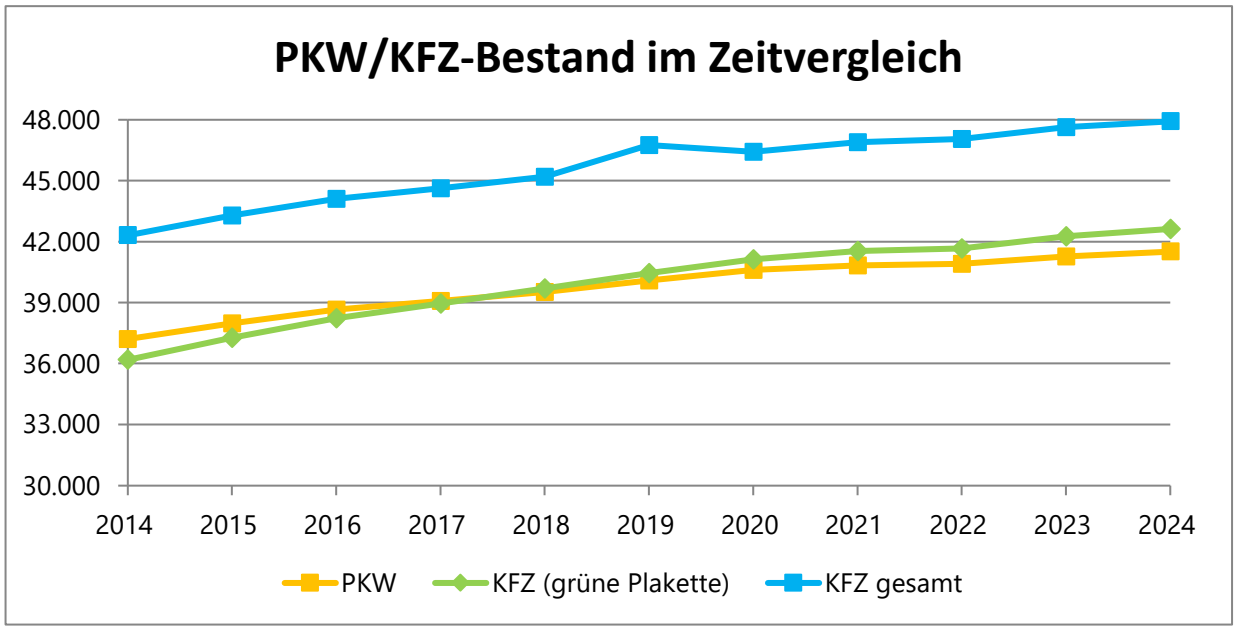

Verkehr

Straßenverkehrsunfälle

Unfallarten	2022	2023	2024
Verkehrsunfälle insgesamt	**2.518**	**2.495**	**2.526**
davon VU mit			
Sachschaden leicht	2.208	2.194	2.228
Sachschaden schwer	50	63	47
Personenschaden	246	235	245
Schulwegunfälle	10	5	8
Verunglückte Personen	**290**	**293**	**286**
getötet	-	-	1
schwer verletzt	52	43	27
leicht verletzt	238	250	258
Verunglückte (Altersklassen)			
Kinder gesamt	26	39	33
Jugendliche gesamt	14	15	20
junge Erwachsene gesamt	43	47	50
Erwachsene gesamt	171	149	147
Senioren gesamt	35	42	36
Verunglückte (Zielgruppen)			
Fußgänger gesamt	29	31	45
Radfahrer gesamt	96	69	75
motorisierte Zweiräder	41	40	26
Kradfahrer	2	9	5
Hauptunfallursachen (VU ohne leichten Sachschaden)			
Geschwindigkeit	6	10	9
Alkohol/ Drogen	22	18	12
Alkohol	20	16	10
Drogen	2	2	2

Quelle: Polizeipräsidium Recklinghausen; Verkehrsunfallbericht 2024

Verkehr

Länge des Straßen- und Wegenetzes in km

Straßen-/Wegekategorie	2014	2019	2024
Straßen gesamt	**230,7**	**232,8**	**233,3**
davon:			
Bundesautobahnen	8,8	8,8	8,8
Bundesstraßen	4,3	4,4	4,4
Landstraßen	20,9	20,9	20,9
Kreisstraßen	16,2	16,2	16,2
Gemeindestraßen einschl. Gemeindeverbindungsstraßen	180,5	182,5	183,0
Radwege* gesamt	141,0	139,0	139,2
davon:			
benutzungspflichtige Radverkehrsanlagen an Straßen (mit Verkehrszeichen 237 o.ä.) 	51,0	46,6	46,8
nicht benutzungspflichtige Radverkehrsanlagen an Straßen	50,0	52,4	52,4
selbstständige (Geh- und) Radwege	40,0	40,0	40,0

* Bis 2009 wurden nur baulich getrennte Radwege an Straßen erfasst.

Verkehrsüberwachung (durch das städtische Ordnungsamt)	2022	2023	2024
Ruhender Verkehr (Parkverstöße)			
gebührenpflichtige Verwarnungen	21.443	20.498	19.104
Bußgeldbescheide	5.190	5.098	5.494
Fließender Verkehr			
gebührenpflichtige Verwarnungen	3.378	3.586	7.409
Bußgeldbescheide	758	854	900
Verwarnungen/Bußgeldbescheide insgesamt pro zugelassenem Kraftfahrzeug	**0,65**	**0,61**	**0,69**

Abschnitt VII

Gesundheit und Sport



Ärzte nach Fachgebieten, Apotheken

Stand: 31.12.2024

Fachgebiet	Ärzte inges.	Einw. Pro Arzt	*davon* freie Praxis	Kranken-haus *)
Gebietsärzte insgesamt				
davon:				
Allgemeinmedizin/prakt. Ärzte	31	2.529	30	1**)
Anästhesie	17	4.611	-	17
Augenkrankheiten	2	39.197	2	-
Chirurgie, Unfallchirurgie, Orthopädie	28	2.800	5	23
Frauenkrankheiten- und Geburtshilfe	9	8.710	9	-
Hals-, Nasen- und Ohrenkrankheiten	4	19.598	4	-
Haut- und Geschlechtskrankheiten	3	26.131	3	-
Innere Medizin	39	2.010	12	27***)
Kinderheilkunde	6	13.066	6	-
Neurologie	23	3.408	1	22
Nervenheilkunde	2	39.197	2	-
Psychiatrie	1	78.393	1	-
Nuklearmedizin/Radiologie	3	26.131	3	-
Urologie	17	4.611	2	15
Phoniatrie und Pädaudiologie	-	-	-	-
Ärzte insgesamt	**185**	**424**	**80**	**105**
Apotheken	**12**	**6.533**	**12**	**-**

*) Quelle: KKEL / St. Barbara-Hospital; Darstellung der Ärzte nach Anzahl der Köpfe

**) tätig in Zentraler Notaufnahm

***) inkl. Innere Medizin und Kardiologie bzw. Gastroenterologie

St. Barbara-Hospital	2022	2023	2024
Anzahl der planmäßigen Betten	**325**	**342**	**342**
davon:			
Allgemeine Chirurgie	97	107	107
Urologie	28	28	28
Innere Medizin/Infektion[1)]	110	129	129
Gynäkologie	8	-	-
Hals-, Nasen- und Ohrenheilkunde	11	3	3
Neurologie	71	75	75
Stationär behandelte Patienten	**12.377**	**13.057**	**13.060**
Zahl der Pflegetage	77.416	79.131	75.709
Ø Verweildauer in Tagen	6,25	6,06	5,80
Ø Bettenausnutzung in %	65,26	63,39	60,48

Quelle: KKEL / St. Barbara-Hospital

[1)] inkl. Kardiologie

Sport

Mitglieder in Sportvereinen nach Geschlecht im Zeitvergleich

Jahr*	Vereinsmitglieder insgesamt	Vereinsmitglieder %-Anteil der Bevölk.	Frauen insgesamt	Frauen %-Anteil der weibl. Bevölk.	Männer insgesamt	Männer %-Anteil der männl. Bevölk.
2013	19.191	25,3	8.345	21,4	10.846	29,4
2014	19.247	25,3	8.281	21,3	10.966	29,6
2015	18.803	24,3	8.231	20,9	10.572	27,8
2016	18.390	23,6	7.986	20,2	10.404	27,2
2017	17.313	22,2	7.366	18,6	9.947	26,0
2018	16.873	21,7	7.274	18,4	9.599	25,1
2019	16.910	21,7	7.247	18,2	9.663	25,2
2020	16.798	21,5	7.164	18,1	9.634	25,1
2021	15.071	19,3	6.077	15,3	8.994	23,5
2022	15.127	19,4	6.018	15,2	9.109	23,8
2023	15.487	19,7	6.254	15,6	9.233	24,0
2024	15.992	20,4	6.571	16,5	9.421	24,4

Mitglieder in Sportvereinen nach Altersgruppen

Stand: 01.01.2024

im Alter von bis Jahre	Vereinsmitglieder gesamt absolut	gesamt %-Anteil	weiblich absolut	weiblich %-Anteil	männlich absolut	männlich %-Anteil
0 - 6	703	4,4	306	1,9	397	2,5
7 - 14	3.243	20,3	1.329	8,3	1.914	12,0
15 - 18	1.138	7,1	457	2,9	681	4,3
19 - 26	1.414	8,8	483	3,0	931	5,8
27 - 40	2.178	13,6	686	4,3	1.492	9,3
41 - 60	3.403	21,3	1.355	8,5	2.048	12,8
60 - ...	3.913	24,5	1.955	12,2	1.958	12,2
gesamt	**15.992**	**100**	**6.571**	**41,1**	**9.421**	**58,9**

Quelle: Stadtsportverband Gladbeck

Sport

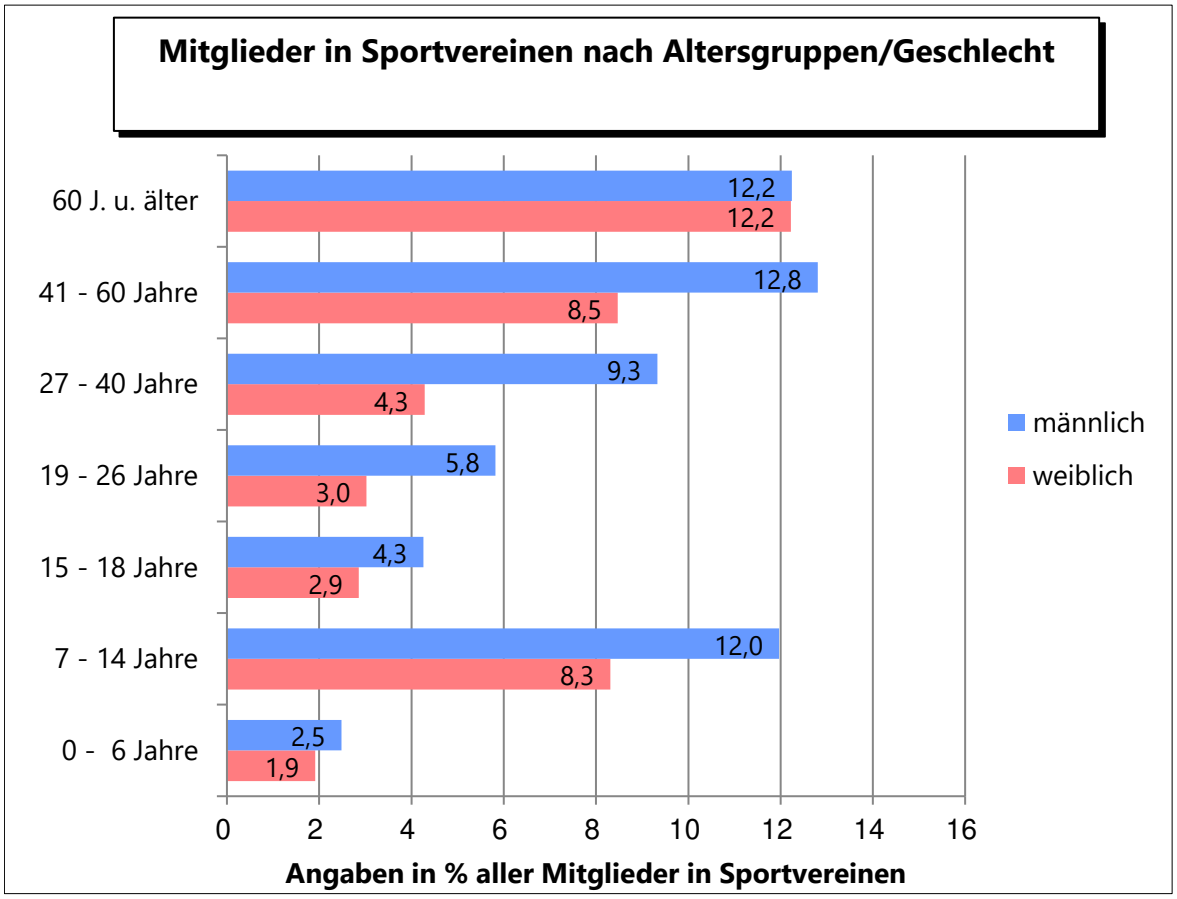

Hitliste der beliebtesten Sportarten (nach Geschlecht / Altersklassen)

männl. 0 - 14 Jahre	in %	männl. 15 - 40 Jahre	in %	männl. ab 41 Jahre	in %
Fußball	31,8	Fußball	35,8	Sportfischen	13,3
Leichtathletik	13,7	Leichtathletik	13,9	Fußball	12,1
Schwimmen	12,3	Handball	7,9	Schützen	11,8
Asiat. Kampfsport	9,7	Sportfischen	7,6	Leichtathletik	11,1
Turnen	8,7	Schwimmen	5,9	Schwimmen	8,3
Handball	7,3	Schützen	3,9	Turnen	6,9
DLRG	4,3	Asiat. Kampfsport	3,9	Tennis	4,9
Tennis	2,4	Turnen	3,2	Behindertensport	3,2
weibl. 0 - 14 Jahre	**in %**	**weibl. 15 - 40 Jahre**	**in %**	**weibl. ab 41 Jahre**	**in %**
Leichtathletik	23,5	Leichtathletik	30,3	Turnen	28,7
Schwimmen	18,5	Turnen	10,5	Leichtathletik	19,8
Asiat. Kampfsport	12,1	Reiten	10,4	Schwimmen	8,1
Turnen	10,5	Schwimmen	9,6	Kneipp-Bund	7,2
Tanzen	10,2	Volleyball	7,0	Behindertensport	6,4
Reiten	7,3	DLRG	5,3	Schützen	5,9
DLRG	5,6	Asiat. Kampfsport	4,6	Tanzen	5,6
Handball	4,4	Behindertensport	3,7	Tennis	3,3

Sport

Mitglieder in Sportvereinen nach Sportarten

Stand: 01.01.2024

Sportarten	Vereine bzw. Abteilungen	Mitglieder	davon Kinder/Jugendliche	
			Anzahl	in %
Badminton	2	280	88	31,4
Bahnengolf	1	57	5	8,8
Basketball	1	94	50	53,2
Behinderten- und Rehasport	5	441	8	1,8
Bob-/Schlittensport	1	7	-	-
Dart	1	80	-	-
DJK-Sport	2	120	24	20,0
DLRG	1	508	222	43,7
Fechten	1	39	25	64,1
Fußball	8	2.422	1.038	42,9
Handball	3	596	316	53,0
Judo	2	44	16	36,4
Kanu	2	219	42	19,2
Karate	2	207	134	64,7
Kegeln	1	44	5	11,4
Kneipp-Bund	1	302	3	1,0
Leichathletik	2	2.603	913	35,1
Luftsport / Flugsport	3	188	8	4,3
Motoryacht	1	19	-	-
Radsport	1	11	-	-
Reiten / Pferdesport	1	363	173	47,7
Schach	1	36	1	2,8
Schützen / Luftgewehr	5	840	29	3,5
Schwimmen	2	1.469	658	44,8
Segeln	1	17	5	29,4
Ski	1	155	33	21,3
Sportfischen / Angelsport	7	822	59	7,2
Tae-Kwon-Do	3	400	318	79,5
Tanzsport	2	512	169	33,0
Tauchsport	3	212	30	14,2
Tennis	3	536	137	25,6
Tischtennis	4	233	46	19,7
Triathlon	1	55	-	-
Turnen	8	1.805	437	24,2
Volleyball	2	256	92	35,9
insgesamt	**85**	**15.992**	**5.084**	31,8

Quelle: Stadtsportverband Gladbeck

Sport

Spiel- und Sportanlagen

31.12.2024

	2014	2019	2024
Sporthallen insgesamt	**27**	**27**	**25**
davon:			
unter 15 x 27 m	18	18	15
von 15 x 27 m bis unter 18 x 36 m	2	2	2
von 21 x 42 m bis unter 27 x 45 m	5	5	5
über 27 x 45 m	-	-	-
Gymnastikhallen bzw. -räume	2	2	3
Sportplätze insgesamt	**13**	**11**	**9**
davon			
Kleinspielfelder (unter 5.400 qm)	1	1	1
Großspielfelder (ab 5.400 qm)	12	10	8
davon			
mit Rundlaufbahn und/oder Leichtathletikanlagen	9	8	7
ohne Rundlaufbahn und Leichtathletikanlagen	4	3	3
davon			
Rasensportplätze (einschl. Stadion)	3	2	1
Kunstrasenplatz	2	3	4
Tennensportplätze (Asche)	8	6	4
sonstige Spiel-/Sportanlagen	**Anzahl**	**Anzahl**	**Anzahl**
Tennishallen	1	1	1
Anzahl der Spielfelder	3	3	3
Tennisanlagen	4	4	4
Anzahl der Spielfelder	19	19	19
Reithallen	1	1	1
Reitplätze	2	2	2
Schießsportanlagen	5	5	5
Anzahl der Schießstände	31	31	31
Bogenschießanlagen	1	-	-
Anzahl der Schießbahnen	35	-	-
Kegelsportanlagen	1	1	1
Anzahl sportgerechter Kegelbahnen (Scherenbahnen)	4	4	4
Minigolfplätze	2	2	2
Spielplätze (incl. Spielplätze auf Schulhöfen)	k.A.	80	80
Bolzplätze	16	16	11
Kraft- und Konditionsräume	2	1	3
Beach-Volleyball-Anlage	1	1	1
Parcours-Park öffentlich	1	1	1
Bewegungspark öffentlich	3	3	3
Skater-Park öffentlich	2	2	2
Boule-Anlage	2	2	2
Marathonbahn (4,2 km) mit Kilometer- und Zielangabe	1	1	1

Sport

Sportabzeichen

Altersklasse	2022	2023	2024
6 - 11 Jahre	215	234	253
12 - 17 Jahre	63	127	160
18 - 29 Jahre	75	66	65
30 - 49 Jahre	29	19	29
50 - 69 Jahre	51	49	40
ab 70 Jahre	20	16	20
Sportabzeichen insgesamt	**453**	**511**	**567**
davon weibliche Teilnehmerinnen (in %)	48,6	50,9	53,6

Städtische Bäder	2022	2023	2024
Hallenbad Besucher/innen insgesamt	**65.102**	**69.077**	**72.973**
davon			
Erwachsene	9.273	11.355	12.708
Kinder und Jugendliche	1.166	2.284	3.154
Schulschwimmen	18.403	19.298	20.370
Vereine	36.260	36.140	36.741
Freibad Besucher/innen insgesamt	**62.535**	**56.423**	**52.018**
Besucher/innen ohne Traglufthalle	**40.372**	**34.300**	**35.119**
davon			
Erwachsene	18.016	16.643	18.300
Kinder und Jugendliche	13.106	7.869	7.136
Schulschwimmen	60	292	402
Vereine	9.190	9.496	9.281
Besucher/innen mit Traglufthalle	**22.163**	**22.123**	**16.899**
davon			
Erwachsene	8.807	8.525	7.654
Kinder und Jugendliche	28	42	47
Schulschwimmen	1.335	1.898	1.455
Vereine	11.993	11.658	7.743

Abschnitt VIII

Soziales



Soziales

Art der Leistung (in Euro)	2022	2023	2024
Leistungen nach dem SGB XII[1)]			
Ausgaben insgesamt	**11.381.788**	**13.719.344**	**15.536.373**
davon			
Hilfe zum Lebensunterhalt	1.063.645	1.348.466	1.531.993
Grundsicherung im Alter und bei dauerhafter Erwerbsunfähigkeit	9.926.804	11.773.846	13.288.695
Ambulante Pflege	391.339	597.032	715.684
Krankenhilfe	0	0	0
Einnahmen insgesamt	**260.857**	**356.433**	**248.755**
Nettoausgaben	**11.120.931**	**13.362.911**	**15.287.618**
Leistungen nach dem Asylbewerberleistungsgesetz[2)]			
Leistungen insgesamt	3.321.107	4.384.387	3.825.793
Einnahmen insgesamt[3)]	4.158.469	2.781.086	2.953.710
Nettoausgaben	**-837.362**	**1.603.301**	**872.084**
Leistungen nach dem SGB II			
Regelleistungen (Alg II, Sozialgeld, Mehrbedarf)	34.224.707	38.904.112	44.444.280
Kosten der Unterkunft (KdU)	30.036.450	33.040.741	33.584.456
Sozialversicherungsleistungen	12.244.849	12.918.627	13.526.925
sonstige Leistungen	1.065.149	1.032.673	895.811
Leistungen zur Sicherung des Lebensunterhalts[4)] (gesamt)	**77.571.155**	**85.896.153**	**92.451.472**
Eingliederungsleistungen (nur Bundesmittel)	**4.983.773**	**6.098.976**	**5.364.380**

[1)] Gesetzesänderung BTHG zum 01.01.2020, ca. 210 Neufälle seit dem 01.01.2020

[2)] Ohne Rückstellungen und Kosten für Unterbringung, Sicherheitsdienst, etc.

[3)] Ab 2021 unterstützt das Land NRW die Kommunen zur Finanzierung von Bestandsgeduldeten

[4)] Träger der Leistungen sind die Bundesagentur für Arbeit und die kreisfreien Städte und Kreise, Heranziehung der Gemeinden ist möglich (§ 6 Abs. 1 und 2 SGB II)

Kennzahlen zum SGB II	2022	2023	2024
Bedarfsgemeinschaften (BG)	5.314	5.284	5.254
Personen (Leistungsberechtigte, gesamt)	11.523	11.517	11.344
erwerbsfähige Leistungsberechtigte (eLb)	7.970	7.981	7.895
Arbeitsaufnahmen (soz.-vers.-pfichtig)	1.473	1.290	1.413

Soziales

Unterbringung von Obdachlosen u. Flüchtlingen / Wohnungsnotfälle

Unterbringung von Personen	01.01.2024	31.12.2024
Personen in Unterkünften	694	549
davon Fehlbeleger (keine Asylsuchenden)	383	342

Belegungssituation	01.01.2024	31.12.2024
Unterkünfte gesamt	1.096	797
davon belegt	691	549
davon frei	106	120
*davon gesperrt**	299	128
Dezentrale Unterkünfte *(Wohnungen)*	666	551
davon belegt	524	407
davon frei	54	66
*davon gesperrt**	88	78
Zentrale Unterkünfte *(ständige Gemeinschaftsunterkünfte)*	177	106
davon belegt	109	41
davon frei	30	20
*davon gesperrt**	38	45
Notunterkünfte *(temporäre Gemeinschaftsunterkünfte)*	253	67
davon belegt	58	31
davon frei	22	34
*davon gesperrt**	173	2

**gesperrt, bsp. 4 Personen-Familie in 5 Personen-Unterkunft*

Räumungsklagen	Anzahl 2022	Anzahl 2023	Anzahl 2024
Räumungsklagen gesamt	146	177	152
davon Haushalte im Sozial-Leistungsbezug	40	62	57
Räumungsklagen in Haushalten ohne Minderjährige	104	126	107
abgewendete Räumungen	32	91	20
durchgeführte Räumungen	45	35	60

Soziales

Einrichtungen für Seniorinnen und Senioren	2022	2023	2024
Altenheime / Altenpflegeheime	**9**	**9**	**9**
Bettenzahl vollstationär	983	932	948
davon:			
eingeschobene Kurzzeitpflegeplätze	69	68	68
Tagespflegeeinrichtungen	**6**	**7**	**7**
Plätze	93	119	119
Öffentlich geförderte Seniorenwohnungen*	**1.022**	**1.044**	**1.044**
davon:			
Vergabe durch die Seniorenberatung der Stadt Gladbeck	374	396	396
Vergabe durch andere Träger bzw. Vermieter	648	648	648
Begegnungsstätten	**17**	**17**	**15**
davon:			
Städtische Einrichtungen	3	3	3
Einrichtungen sonstiger Träger	14	14	12

* inkl. barrierefreie Mietwohnungen, die von Senioren bewohnt werden können

Wohnverhältnisse im Seniorenalter

Stand: 31.12.2024

Altersgruppe	Gladbeck	davon in Alten-/Altenpflegeheimen			
		männl.	weibl.	gesamt	in %
65 bis 69	4.928	21	14	35	0,7
70 bis 74	3.973	23	28	51	1,3
75 bis 79	2.991	15	35	50	1,7
80 bis 84	2.576	50	91	141	5,5
85 bis 89	1.826	56	133	189	10,4
90 bis 94	660	27	133	160	24,2
95 und älter	194	*	*	74	38,1

Soziales

Kindergärten nach Stadtbezirken

Stand: 31.12.2024

Stadtbezirk	Kinder-gärten	davon Träger				Plätze	davon Plätze U 3
		Stadt	kath. Kirche	evang. Kirche	Sonstige		
Mitte I	7	3	1	1	2	435	76
Mitte II	3	2	1	0	0	209	33
Zweckel	7	2	1	2	2	331*	45
Alt-Rentfort	3	0	1	1	1	161	40
Rentfort-Nord	3	1	1	1	0	209	24
Schultendorf	1	0	1	0	0	54	12
Ellinghorst	1	1	0	0	0	100	17
Butendorf	7	2	1	1	3	477	93
Brauck	6	1	0	3	2	494	104
Rosenhügel	4	3	1	0	0	263	35
Gladbeck	**42**	**15**	**8**	**9**	**10**	**2.402**	**479**
Gladbeck 2023	**43**	**15**	**8**	**10**	**10**	**2.683**	**470**
Gladbeck 2022	**42**	**15**	**8**	**10**	**9**	**2.429**	**467**

* inkl. Schülerhort Terebinthe des SkF (37 Plätze Schulkinder)

Soziales

Jugendberufshilfe 2024

Art der Veranstaltung	durchgeführte Veranstaltungen	Teilnehmer/ innen
Infobörse für Schulabgänger/innen	1	800
Einzelberatung im Beratungsbüro *)	588	170
FÖJ (freiwilliges Ökologisches Jahr) *)	1	2
Gruppenberatung mit Schulklassen	8	120
Verbleiberfassung aller Entlassschüler/innen (EBS-Telefon-Aktion)	keine Erfassung	

*) auch Mehrfachberatungen

Suchtberatung[1)] 2024

Art der Beratung	insgesamt	Frauen	Männer
betreute Personen *davon:*	**128**	**52**	**76**
unter 18 Jahre	-	-	-
18 - 19 Jahre	1	-	1
20 - 29 Jahre	21	8	13
30 - 39 Jahre	20	7	13
40 - 49 Jahre	28	10	18
50 - 59 Jahre	36	13	23
60 Jahre u. älter	22	14	8
einmalige Beratung	**21**	**7**	**14**

Quelle: Psychosoziale Beratungsstelle des Caritasverbandes Gladbeck e.V.

[1)] z.B.: Alkohol-, Spielsucht, Magersucht, Medikamente

Städtische Drogenberatung[2)] 2024 (Drop-Out)

Art der Leistung	insgesamt	Frauen	Männer
betreute Substituierte	27	6	21
Entgiftungen	95	14	81
Therapie begonnen	56	13	43
Therapie abgeschlossen	27	6	21
Therapienachsorge	0[3)]		
Prophylaxeveranst. in Schulen	0[4)]		
Kundenkontakte (Café)	1659[5)]		

[2)] illegale Drogen, z.B. Heroin, Amphetamine (Cannabis entfernt, da legalisiert)

[3)] wird in Gladbeck nicht angeboten

[4)] erfolgt durch WestVest in Marl

[5)] keine geschl. Unterscheidung

Abschnitt IX

Schule und Kultur









Schule

Stand: 15.10. 2024

Grundschulen	2021	2022	2023	2024
Anzahl der Schulen	8	8	8	8
Anzahl der Klassen	118	121	126	129
Hauptamtliche Lehrkräfte (*)	176,91	183,81	207,59	223,07
Schülerinnen und Schüler	**2.946**	**3.089**	**3.218**	**3.338**
davon:				
- Mädchen	1.443	1.512	1.598	1.634
- Jungen	1.503	1.577	1.620	1.704
davon:				
ausl. Staatsang./ Migranten (**)	1.639	1.788	1.856	1.998
Ø Schüler/innen pro Klasse	**25**	**26**	**26**	**26**

Stand: 15.10. 2024

Hauptschulen	2021	2022	2023	2024
Anzahl der Schulen	1	1	1	1
Anzahl der Klassen	18	18	18	19
Hauptamtliche Lehrkräfte (*)	52,34	49,06	48,73	49,20
Schülerinnen und Schüler	**428**	**451**	**442**	**446**
davon:				
- Mädchen	197	227	212	210
- Jungen	231	224	230	236
davon:				
ausl. Staatsang./ Migranten (**)	334	360	354	350
Ø Schüler/innen pro Klasse	**24**	**25**	**25**	**23**

(*) Personalausstattung (Ist) Angaben der Bezirksregierung Münster

(**) 'Migranten': im Ausland geboren und zugewandert oder mind. ein Elternteil ist im Ausland geboren und zugewandert oder die Verkehrssprache in der Familie ist nicht Deutsch

Schule

Stand: 15.10.2024

Ingeborg-Drewitz-Gesamtschule	2021	2022	2023	2024
Anzahl der Klassen in Sekundarstufe I (Kl. 5-10)	35	35	34	34
Hauptamtliche Lehrkräfte (*)	98,28	104,16	105,37	115,77
Schülerinnen und Schüler	**1.069**	**1.046**	**1.074**	**1.079**
davon:				
- Mädchen	474	479	494	517
- Jungen	595	567	580	562
davon:				
ausl. Staatsang./ Migranten (**)	645	654	672	669
davon:				
in Sekundarstufe I	923	894	912	939
Ø Schüler/innen pro Klasse in Sekundarstufe I	**26**	**26**	**27**	**28**

Stand: 15.10.2024

Städtische Förderschulen	2021	2022	2023	2024
Anzahl der Schulen	1	1	1	1
Anzahl der Klassen	15	16	17	19
Hauptamtliche Lehrkräfte (*)	24,85	22,80	27,03	28,57
Schülerinnen und Schüler	**185**	**195**	**210**	**240**
davon:				
- Mädchen	53	63	72	82
- Jungen	132	132	138	158
davon:				
ausl. Staatsang./ Migranten (**)	83	98	111	129
Ø Schüler/innen pro Klasse	**12**	**12**	**12**	**13**

(*) Personalausstattung (Ist) Angaben der Bezirksregierung Münster

(**) 'Migranten': im Ausland geboren und zugewandert oder mind. ein Elternteil ist im Ausland geboren und zugewandert oder die Verkehrssprache in der Familie ist nicht Deutsch

Schule

Realschulen

Stand: 15.10. 2024

Realschulen	Werner-von-Siemens	Anne-Frank	Erich Kästner	insgesamt
Anzahl der Klassen	24	24	19	67
Hauptamtliche Lehrkräfte (*)	45,82	43,34	37,20	126
Schülerinnen und Schüler	**672**	**660**	**601**	**1.933**
davon:				
- Mädchen	309	327	287	923
- Jungen	363	333	314	1.010
davon:				
ausl. Staatsang./ Migranten (**)	412	246	277	935
Ø Schüler/innen pro Klasse	**28**	**28**	**32**	**29**

Stand: 15.10. 2024

Realschulen	2021	2022	2023	2024
Anzahl der Klassen	64	65	66	67
Hauptamtliche Lehrkräfte (*)	119,27	115,86	123,74	126,36
Schülerinnen und Schüler	**1.858**	**1.882**	**1.905**	**1.933**
davon:				
- Mädchen	923	938	927	923
- Jungen	935	944	978	1.010
davon:				
ausl. Staatsang./ Migranten (**)	906	898	943	935
Ø Schüler/innen pro Klasse	**29**	**29**	**29**	**29**

(*) Personalausstattung (Ist) Angaben der Bezirksregierung Münster

(**) 'Migranten': im Ausland geboren und zugewandert oder mind. ein Elternteil ist im Ausland geboren und zugewandert oder die Verkehrssprache in der Familie ist nicht Deutsch

Schule

Gymnasien

Stand: 15.10.2024

Gymnasien	Rats-gymnasium	Riesener-gymnasium	Heisenberg-gymnasium	insgesamt
Anzahl der Klassen in Sekundarstufe I (Kl. 5-10)	16	17	21	54
Hauptamtliche Lehrkräfte (*)	37,20	45,82	51,42	134
Schülerinnen und Schüler	**587**	**610**	**750**	**1.947**
davon:				
- Mädchen	343	342	414	1.099
- Jungen	244	268	336	848
davon:				
ausl. Staatsang./ Migranten (**)	165	228	307	700
davon:				
in Sekundarstufe I	444	463	549	1.456
Ø Schüler/innen pro Klasse in Sekundarstufe I	**28**	**27**	**26**	**27**

Stand: 15.10.2024

Gymnasien	2021(***)	2022(***)	2023	2024
Anzahl der Klassen in Sekundarstufe I (Kl. 5-10)	44	45	54	54
Hauptamtliche Lehrkräfte (*)	138,37	137,25	133,47	134,44
Schülerinnen und Schüler	**1.899**	**1.963**	**1.928**	**1.947**
davon:				
- Mädchen	1.079	1.095	1.076	1.099
- Jungen	820	868	852	848
davon:				
ausl. Staatsang./ Migranten (**)	599	672	663	700
davon:				
in Sekundarstufe I	1.171	1.233	1.445	1.456
Ø Schüler/innen pro Klasse in Sekundarstufe I	**27**	**27**	**27**	**27**

(*) Personalausstattung (Ist) Angaben der Bezirksregierung Münster

(**) 'Migranten': im Ausland geboren und zugewandert oder mind. ein Elternteil ist im Ausland geboren und zugewandert oder die Verkehrssprache in der Familie ist nicht Deutsch

(***) ab SJ 23/24 SEK I.=Kl. 5-10 durch die Umstellung auf G9

bis zum SJ 22/23 SEK I.=Kl. 5-9

Schule

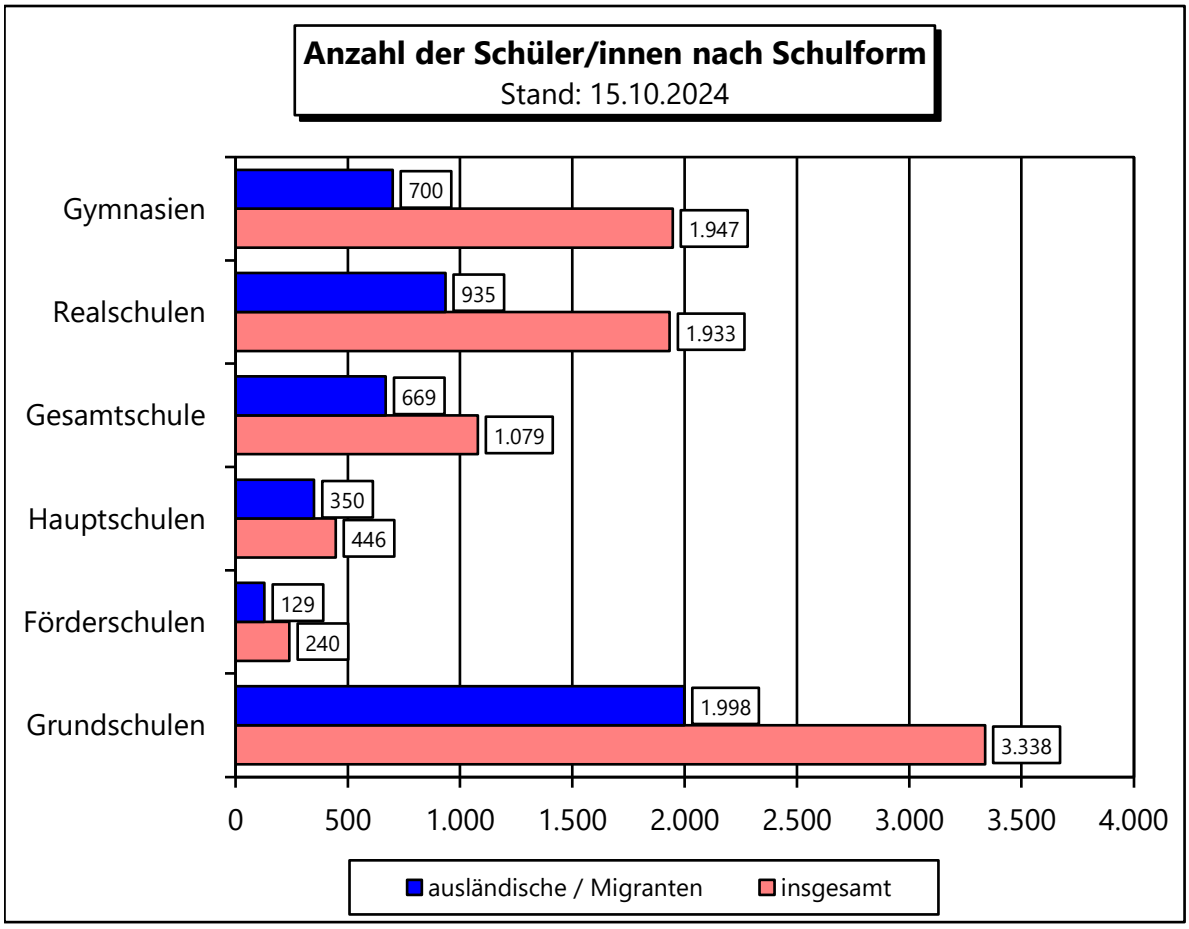
Anzahl der Schüler/innen nach Schulform
Stand: 15.10.2024
Gymnasien
Realschulen
Gesamtschule
Hauptschulen
Förderschulen
Grundschulen
700
1.947
935
1.933
669
1.079
350
446
129
240
1.998
3.338
0
500
1.000
1.500
2.000
2.500
3.000
3.500
4.000
ausländische / Migranten
insgesamt

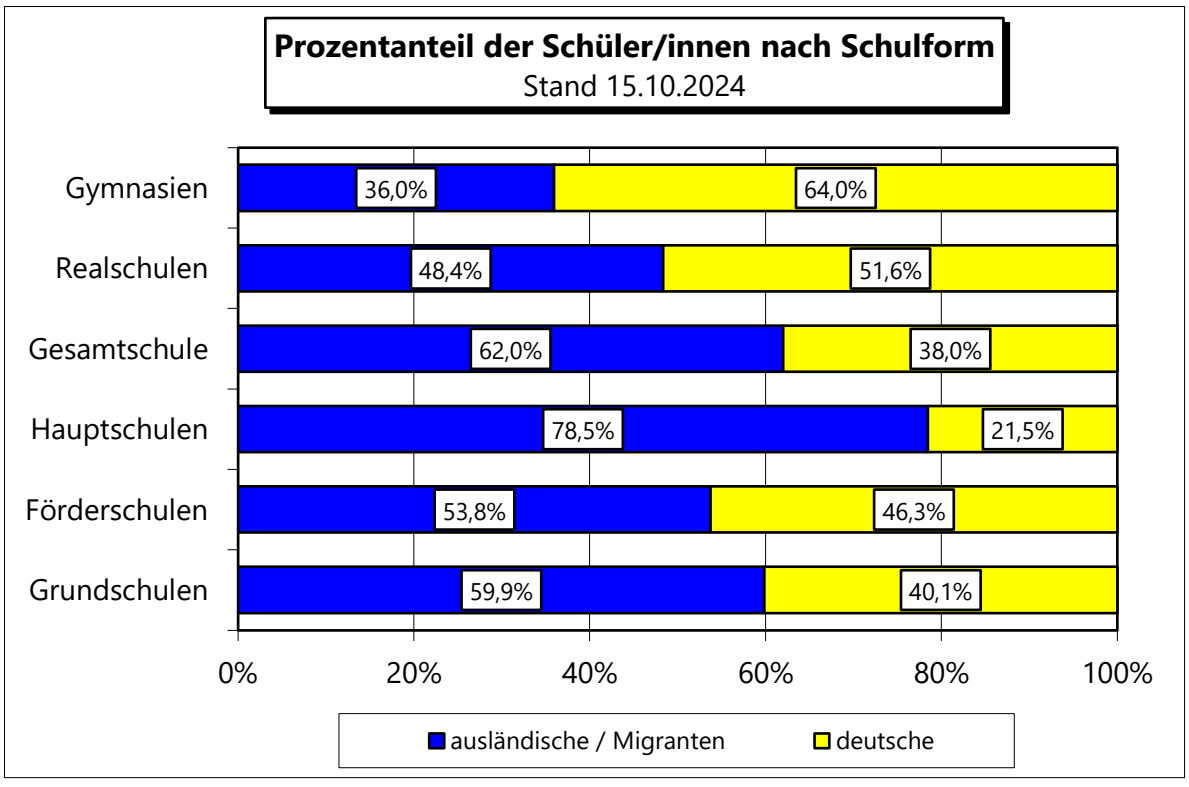
Prozentanteil der Schüler/innen nach Schulform
Stand 15.10.2024
Gymnasien
Realschulen
Gesamtschule
Hauptschulen
Förderschulen
Grundschulen
36,0%
64,0%
48,4%
51,6%
62,0%
38,0%
78,5%
21,5%
53,8%
46,3%
59,9%
40,1%
0%
20%
40%
60%
80%
100%
ausländische / Migranten
deutsche

Schulabgänge mit Schulabschluss an den allgemeinbildenden Schulen 2024

Schulform		Schulabschluss			
		Hauptschul-abschluß/ Sek. I	Fachober-schulreife	Fachhoch-schulreife	Hoch-schulreife
Hauptschulen	gesamt	31	26		
	weiblich	18	16		
	männlich	13	10		
Realschulen	gesamt	13	256		
	weiblich	5	133		
	männlich	8	123		
Gesamtschule	gesamt	61	60	7	21
	weiblich	23	23	3	9
	männlich	38	37	4	12
Gymnasien	gesamt	3	13	22	199
	weiblich	2	6	9	119
	männlich	1	7	13	80
gesamt	**gesamt**	**108**	**355**	**29**	**220**
	weiblich	**48**	**178**	**12**	**128**
	männlich	**60**	**177**	**17**	**92**

Quelle: Amtliche Schulstatistik

Schule

Berufskolleg Gladbeck

Stand: Oktober 2024

Schultyp* *(möglicher Abschluss)*	Klassen	Schüler/innen insgesamt	weiblich	männlich
A1. Berufsschulen *(duale Ausbildung, abgeschlossene Lehre)*				
insgesamt	**51**	**995**	**212**	**783**
davon:				
gewerblich-technisch	34	767	110	657
hauswirtschaftlich	-	-	-	-
kaufmännisch	17	228	102	126
A2. Ausbildungsvorbereitung *(Hauptschulabschluss, Klasse 9)*				
insgesamt	**11**	**191**	**73**	**118**
davon:				
Ernährung und Versorgung	2	27	16	11
Holztechnik	-	-	-	-
Wirtschaft u. Verwaltung	5	94	31	63
Internationale Förderklassen	4	70	26	44
B1. Berufsfachschule Typ 1 *(Hauptschulabschluss, Klasse 10)*				
insgesamt	**7**	**86**	**35**	**51**
davon:				
Holztechnik	1	9	-	9
Elektrotechnik	1	11	1	10
Ernährung / Hauswirtschaft	1	18	11	7
Fahrzeugtechnik	1	8	-	8
Wirtschaft u. Verwaltung	1	21	9	12
Körperpflege	1	15	14	1
Metalltechnik	1	4	-	4
B1. Berufsfachschule Typ 2 *(Fachoberschulreife, ggf. mit Qualifikationsvermerk)*				
insgesamt	**8**	**110**	**41**	**69**
davon:				
Holztechnik	1	7	1	6
Elektrotechnik	1	13	-	13
Ernährung / Hauswirtschaft	1	7	5	2
Fahrzeugtechnik	1	13	1	12
Wirtschaft u. Verwaltung	2	46	24	22
Körperpflege	1	10	10	-
Metalltechnik	1	14	-	14
C. Höhere Berufsfachschule *(Fachhochschulreife)*				
insgesamt	**11**	**245**	**80**	**165**
davon:				
Wirtschaft u. Verwaltung	8	177	79	98
Elektrotechnik	3	68	1	67
D. Berufliches Gymnasium *(Allgemeine Hochschulreife)*				
Schwerp. Betriebswirtschaftslehre mit Rechnungswesen / Controlling	**3**	**50**	**22**	**28**

* Schultyp A1: Teilzeit (2 Tage/Woche), Schultypen A2 bis D: Vollzeit (5 Tage/Woche)

Städtische Musikschule 2024

Unterrichtsbetrieb	
Schüler/innen gesamt	2.473
davon:	
Elementarbereich (0-5 Jahre)	911
Kinder-/Jugendbereich (6-17 Jahre)	1.333
Erwachsenenbereich (ab 18 Jahre)	229
Lehrkräfte insgesamt	56
davon:	
Vollzeitbeschäftigte	3
Teilzeitbeschäftigte	53
Gesamt-Jahreswochen-Stunden	672,41

Veranstaltungen der Städtischen Musikschule		
Art der Veranstaltung	**Anzahl**	**Besucher/ innen**
Interne Schülervorspiele	11	450
Öffentliche Schülervorspiele	3	160
Chor- und Orchesterkonzerte	5	350
Workshops	3	140
Kammermusik u. Lehrerkonzerte	1	600
Tanz- und Musiktheater	3	1.600
Mitwirkung bei sonst. Veranstaltungen	6	3.000
weitere Veranstaltungen	12	5.500
insgesamt	**44**	**11.800**

Kultur

Jugendkunstschule 2024

Programmbereich	Anzahl der Veranstaltungen	Unterrichts-stunden	Teilnehmer/ innen	%
Malen & Zeichnen	31	530	240	9,95
Plastisches Gestalten	25	292	211	8,74
Textilkunst	12	246	106	4,39
Literatur/Theater/Medien	10	144	72	2,98
Wochenendworkshops	56	297	461	19,10
Oster-/Herbstferien-Workshops	15	265	170	7,05
Sommerferien-Workshops	18	231	156	6,46
Familienworkshops	24	173	333	13,80
Nachtfrequenz	1	18	23	0,95
Kulturrucksack	13	141	107	4,43
JKS Spezial	4	16	44	1,82
Vorschulgruppen	0	0	0	0,00
Kulturstrolche	7	84	157	6,51
Kooperationen mit Schulen	2	40	21	0,87
Geburtstagsworkshops	39	156	312	12,93
Insgesamt	**257**	**2633**	**2413**	**100**

Jugendkunstschule 2024: Altersstruktur der Teilnehmer/innen

Programmbereich	Gesamt	<6	6 bis 9	10 bis 13	14 bis 17	18 bis 21	>21
Malen & Zeichnen	240	74	104	51	10	1	0
Plastisches Gestalten	211	0	175	36	0	0	0
Textilkunst	106	0	50	50	6	0	0
Literatur/Theater/Medien	72	4	21	19	21	7	0
Wochenendworkshops	461	0	230	220	11	0	0
Oster-/Herbstferien-Workshops	170	0	115	49	6	0	0
Sommerferien-Workshops	156	0	108	48	0	0	0
Familienworkshops	332	0	151	24	1	0	156
Nachtfrequenz	23	0	0	13	9	1	0
Kulturrucksack	107	0	0	101	6	0	0
JKS Spezial	44	0	31	13	0	0	0
Vorschulgruppen	0	0	0	0	0	0	0
Kulturstrolche	157	0	139	18	0	0	0
Kooperationen mit Schulen	20	0	0	18	2	0	0
Geburtstagsworkshops	312	0	264	48	0	0	0
Insgesamt	2411	78	1388	708	72	9	156

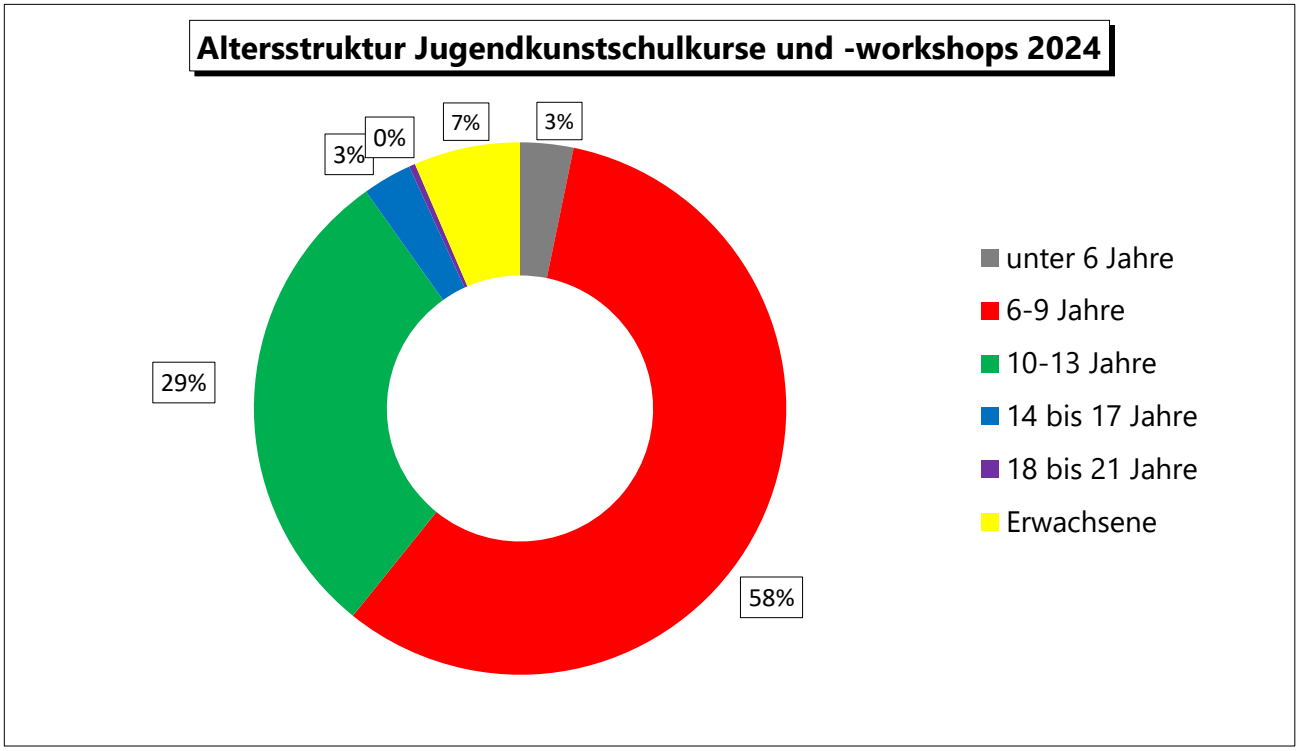

Kultur

Kulturelle Veranstaltungen

Spielzeit 2024/2025

Art der Veranstaltung	Vormieten (Abos)	Zahl der Veranstalt.	Besucher/ innen
auswärtige Abonnements			
S: Schauspielhaus Bochum	18	4	72
Abonnements / Veranstaltungen in der Mathias-Jakobs-Stadthalle			
G: Schauspiel, Musiktheater (5+1Wahl)	169	5+1 Wahl	2.111
K: Komödie (5+1Wahl)	wurde mit Ende der Spielzeit 2023/2024 eingestellt		
Theater-Minis (Kindergartenkinder)	136	4	1.691
Theater-Kids (Grundschulkinder)	107	4	1.453
F: Forum Deutscher Musikhochschulen	-	6	620
Kabarett - Abo	304	4	2.307
MJS-Card neu ab Spielzeit 2024/2025	11	-	
Großes Wahlabo (6 aus G, K+Kabarett)	wurde mit Ende der Spielzeit 2023/2024 eingestellt		
Kleines Wahlabo (2 aus G, K+Kabarett)			
sonstige Veranstaltungen	-	14	4.786
Anmietungen in der Stadthalle für nichtstädt. Veranstaltungen	-	96	32.569
sonstige Veranstaltungen in Gladbeck			
KUSSS-Sommerprogramm		13	1.124
Umsonst und draußen		1	1.000
Theater in Schulen u. Kindergärten		-	-
Stadtmarketing-Veranstaltungen			
Appeltatenfest		1	80.000
sonstige		3	nicht messbar
Einzelveranstaltungen/ Kooperationen	Intermezzo s. Bücherei		

Kultur

Gastveranstaltungen auswärtiger Bühnen und Orchester (eigenes Ensemble existiert nicht)	Veranstaltungen	Besucher
Opern, Ballette	0	0
Operetten, Musicals	1	344
Schauspiele, Komödien	6	1.913
Kinder- und Jugendstücke	10	4.224
Konzerte	9	1.660
sonstige Veranstaltungen	11	4.972
Gesamt:	**37**	**13.113**

Volkshochschule - durchgeführte Veranstaltungen 2024

Programmbereich	Anzahl der Veranstaltungen	Unterrichts-stunden	Teilnehmer/-innen gesamt	Teilnehmer/-innen %
1. Gesellschaft, Geschichte, Politik, Umwelt	116	433	2206	30,7
davon Auftrags-/Vertragsmaßnahmen	*0*	*0*	*0*	
2. Kultur, Gestalten	65	1408	2128	29,6
davon Auftrags-/Vertragsmaßnahmen	*0*	*0*	*0*	
3. Gesundheit	71	1096	969	13,5
davon Auftrags-/Vertragsmaßnahmen	*5*	*36*	*864*	
4. Sprachen	134	7027	1655	23,0
davon Auftrags-/Vertragsmaßnahmen	*0*	*0*	*0*	
5. Arbeit und Beruf	19	174	155	2,2
davon Auftrags-/Vertragsmaßnahmen	*1*	*16*	*24*	
6. Grundbildung, Schulabschlüsse	8	1316	76	1,1
davon Auftrags-/Vertragsmaßnahmen	*0*	*0*	*0*	
insgesamt	**413**	**11.454**	**7.189**	**100**

Volkshochschule - Altersstruktur der Kursteilnehmer/innen 2024

Programm-bereich *)	Kursteilnehmer/innen von VHS-Kursen (ohne Einzelveranstaltungen)						
		davon im Alter von... bis... Jahren					
	gesamt	<18	18 - 24	25 - 34	35 - 49	50 - 65	>65
1.	**78**	10	0	3	14	25	26
2.	**433**	2	11	20	92	175	133
3.	**772**	2	4	58	182	323	203
4.	**1.276**	15	121	301	431	211	197
5.	**92**	48	0	4	10	11	19
6.	**44**	0	26	12	6	0	0
gesamt	**2.695**	**77**	**162**	**398**	**735**	**745**	**578**
2023	**2.593**	**52**	**85**	**387**	**751**	**801**	**517**
2022	**2.965**	**50**	**119**	**478**	**886**	**900**	**532**
2021	**1.478**	**18**	**97**	**226**	**418**	**453**	**266**

*) Bezeichnung der Programmbereiche s. Vorseite

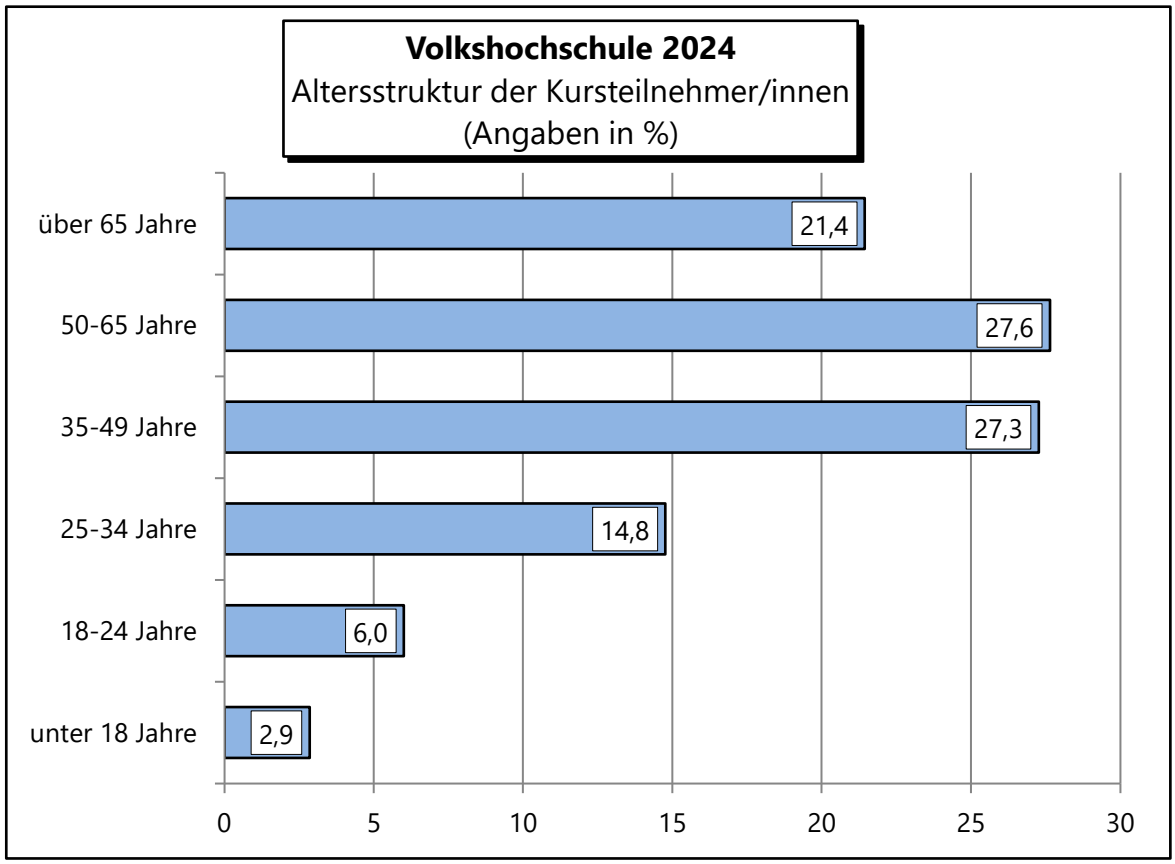

Kommunales Kino	**2022**	**2023**	**2024**
Filmvorführungen Kinderfilme	8	8	9
Besucher Kinderfilme (gesamt)	156	261	259
Besucher Kinderfilme (Durchschnitt)	20	33	29
Filmvorführungen (sonstige Filme)	33	64	64
Besucher (sonstige Filme gesamt)	618	1.152	1.655
Besucher (sonstige Filme Durchschnitt)	19	18	26
Sondervorführungen*	6	9	5
Besucher (Sondervorführ. gesamt)	143	510	573
Besucher (Sondervorführ. Durchschnitt)	24	57	115

* z.B. Schulen, Senioren, Kulturrucksack

Kultur

Stadtarchiv	2022	2023	2024
Besucher/innen Gesamt	**1759**	**1699**	**1527**
Besucher/innen Historisches Archiv	275	328	336
Bauakteneinsicht gesamt:	1484	1371	1191
davon			
intern durch Bauaufsicht	1016	1034	820
extern durch Besucher/innen	468	337	371
Benutzertage	**306**	**502**	**502**
davon			
intern durch Bauaufsicht	201	201	201
extern durch Besucher/innen (Historisches Archiv/Bauakteneinsicht)	105	301	301

Museum	2022	2023	2024
Besucher/innen	8109	9496	10231
Öffnungstage	307	300	306

Kultur

Stand: 31.12.24

Kulturvereine und die Anzahl der Mitglieder

Name des Vereins	Anzahl Mitglieder
Bergmann- und Geschichtsverein Zeche Graf Moltke I/IV e.V.	20
Förderverein Rockmusik Gladbeck e.V.	95
Freundeskreis Gladbeck - Alanya e.V.	50
Freundeskreis Marcq-en-Baroeul e.V.	70
Jazzclub Gladbeck e.V.	163
KC Wittringer Ritter 1998 e.V.	97
Knappenverein Glückauf Gladbeck	55
Kunstschmiede Gladbeck	9
Verein für Orts- und Heimatkunde e.V. Gladbeck	687
Literaturbüro Ruhr e.V.	63
Freunde der Neuen Galerie Gladbeck e.V.	110
Märchenkiste Gladbeck e.V.	19
Vlipp e.V. - Verein der Kunst-, Kultur- und Kreativwerkstatt Gladbeck e.V.	22
Förderverein Museum der Stadt Gladbeck e.V.	31
Förderverein Kotten Nie e.V.	380
Karnevalsverein St. Johannes Gladbeck e.V.	15
Marinekameradschaft Gladbeck von 1907 e.V.	43
BSV Hubertus Zweckel 1912 e.V. Gladbeck	213
Schützenverein Gladbeck-Mitte 1652 e.V.	409
Städtischer Musikverein Gladbeck e.V.	75
Kammerorchester e.V.	53

Kultur

Stadtbücherei	2022	2023	2024
Medienausleihen			
Sachbücher	47.442	49.818	41.583
Romane	69.057	72.451	61.069
Kinderbücher	117.797	130.329	113.765
Zeitschriften	7.552	7.635	5.385
Tonträger	97.083	92.950	76.792
Spiele	12.975	15.312	13.412
Sonstiges (u.a. Artothek, Software, DVDs)	3.605	5.191	4.449
e-Medien (Ausleihen Gladbecker Nutzer:innen)	35.869	37.217	38.509
Medienausleihen gesamt	**391.380**	**410.903**	**354.964**
davon Bücherbus	43.764	43.334	46.012
Medienbestand			
Sachbücher	26.447	21.114	21.554
Romane	20.563	14.497	15.237
Kinderbücher	25.960	24.400	25.341
Zeitschriftenhefte	2.081	1.955	1.628
Tonträger	15.713	14.155	12.309
Spiele	1.460	1.458	1.470
Sonstiges (u.a. Artothek, Software, DVDs)	2.412	2.471	2.303
e-Medien *)	31.096	31.384	29.085
Medienbestand gesamt	**125.732**	**111.434**	**108.927**
davon Bücherbus	12.696	10.026	10.021
Benutzer / Besucher			
Aktive Benutzer	13.122	13.683	13.279
davon Kinder bis einschl. 12 Jahre	5.104	5.329	4.962
Neuanmeldungen	1.835	1.645	1.299
Besucher	83.071	93.721	91.137
Homepage-Besuche	99.627	300.635	287.519
Führungen / Veranstaltungen			
Einführungen in die Bibliotheksbenutzung	126	135	88
davon für Kinder	100	113	84
sonstige Veranstaltungen	100	135	101
davon für Kinder + Jugendliche	92	117	89
Teilnehmer insgesamt	4.229	6.500	5.341
davon Kinder + Jugendliche	3.417	4.625	3.310

*) gemeinsam finanzierter Medienbestand aller 9 Bibliotheken im Kreis Recklinghausen

Anmerkung: Oktober und November 2024 war die Bücherei geschlossen wegen Umbau, nur der Bücherbus verfügbar

Abschnitt X

Bauen und Wohnen





Baugenehmigungen

Genehmigungen für Neubauten	2022	2023	2024
Gebäude insgesamt	24	35	14
davon:			
Wohngebäude	9	21	9
davon mit:			
1 Wohnung	1	9	6
2 Wohnungen	3	4	-
3 bis 9 Wohnungen	2	4	2
10 und mehr Wohnungen	3	4	1
Nichtwohngebäude	15	14	5

Genehmigung für Baumaßnahmen an bestehenden Gebäuden	2022	2023	2024
Gebäude insgesamt	105	94	69
davon:			
Wohngebäude (An-/Umbau)	60	48	34
Wohngebäude (Balkon)	8	9	2
Wohngebäude (Wintergarten)	5	7	1
Nichtwohngebäude	32	30	32

Sonstige Genehmigungen	2022	2023	2024
Genehmigungen insgesamt	86	112	102
davon:			
Garage/Carport/Gartenhaus	12	14	11
Nachträge/Verlängerungen	49	70	63
Abbrüche	-	-	-
sonstiges (fliegende Bauten, Werbeanlagen, temporäre Nutzung u.a.)	25	28	28

Bautätigkeit 2024 - Gebäude

Stadtbezirk	Zugang*		Abgang*		Bestand am 31.12.24	
	gesamt Gebäude	davon Wohngeb.	gesamt Gebäude	davon Wohngeb.	gesamt Gebäude	davon Wohngeb.
Mitte I	2	2	1	1	1.511	1.363
Mitte II	2	-	-	-	1.332	1.278
Zweckel	-	-	-	-	2.527	2.461
Alt-Rentfort	15	14	-	-	1.194	1.083
Rentfort-Nord	-	-	-	-	1.344	1.324
Schultendorf	-	-	-	-	752	743
Ellinghorst	-	-	-	-	945	886
Butendorf	-	-	-	-	2.522	2.475
Brauck	2	1	-	-	2.216	2.111
Rosenhügel	-	-	-	-	1.085	1.062
Gladbeck	**21**	**17**	**1**	**1**	**15.428**	**14.786**

*inkl. Gebäudeteilung/-zusammenlegung und Registerkorrektur

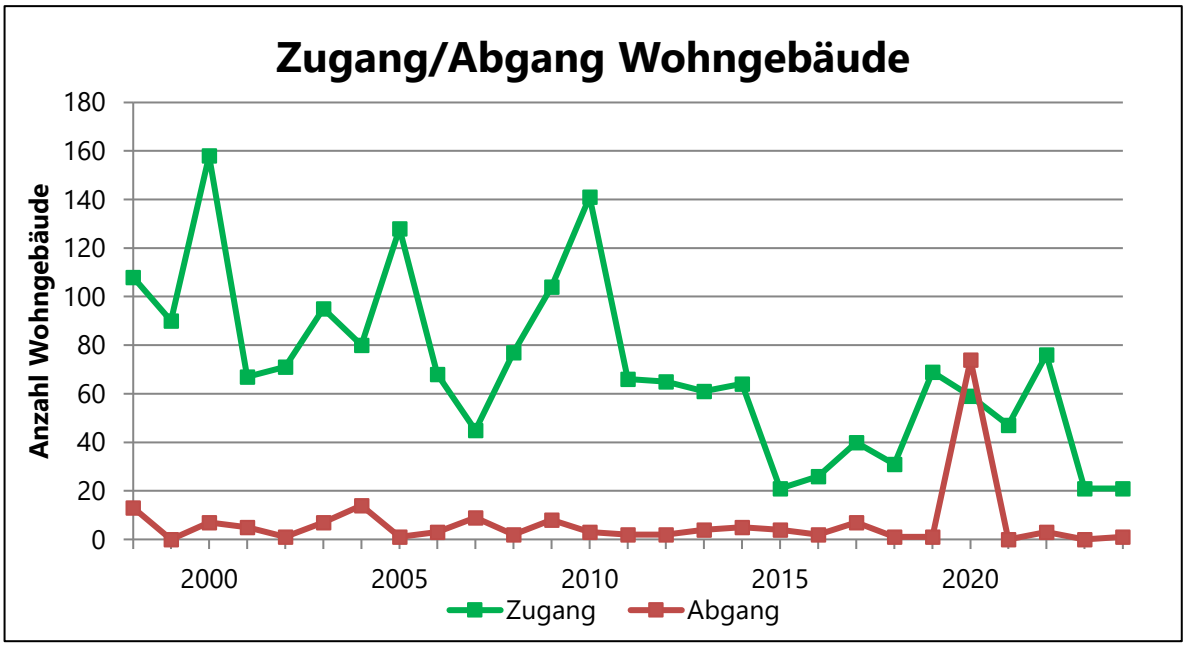

Bautätigkeit 2024 - Wohnungen

Stadtbezirk	Zugang*				Abgang*		Bestand am 31.12.24	
		davon durch		davon in		davon in		davon in
	Wohnungen	Neubau	Aus- und Umbau	Wohngebäuden	Wohnungen	Wohngebäuden	Wohnungen	Wohngebäuden
Mitte I	14	10	4	14	-	-	6.535	6.478
Mitte II	-	-	-	-	-	-	4.085	4.068
Zweckel	-	-	-	-	-	-	5.741	5.718
Alt-Rentfort	14	14	-	14	-	-	2.327	2.278
Rentfort-Nord	-	-	-	-	-	-	3.699	3.692
Schultendorf	-	-	-	-	-	-	1.080	1.078
Ellinghorst	-	-	-	-	-	-	1.460	1.443
Butendorf	-	-	-	-	-	-	5.315	5.297
Brauck	3	1	2	3	-	-	5.826	5.792
Rosenhügel	3	-	3	3	-	-	2.444	2.437
Gladbeck	**34**	**25**	**9**	**34**	**0**	**0**	**38.512**	**38.281**

*inkl. Registerkorrektur

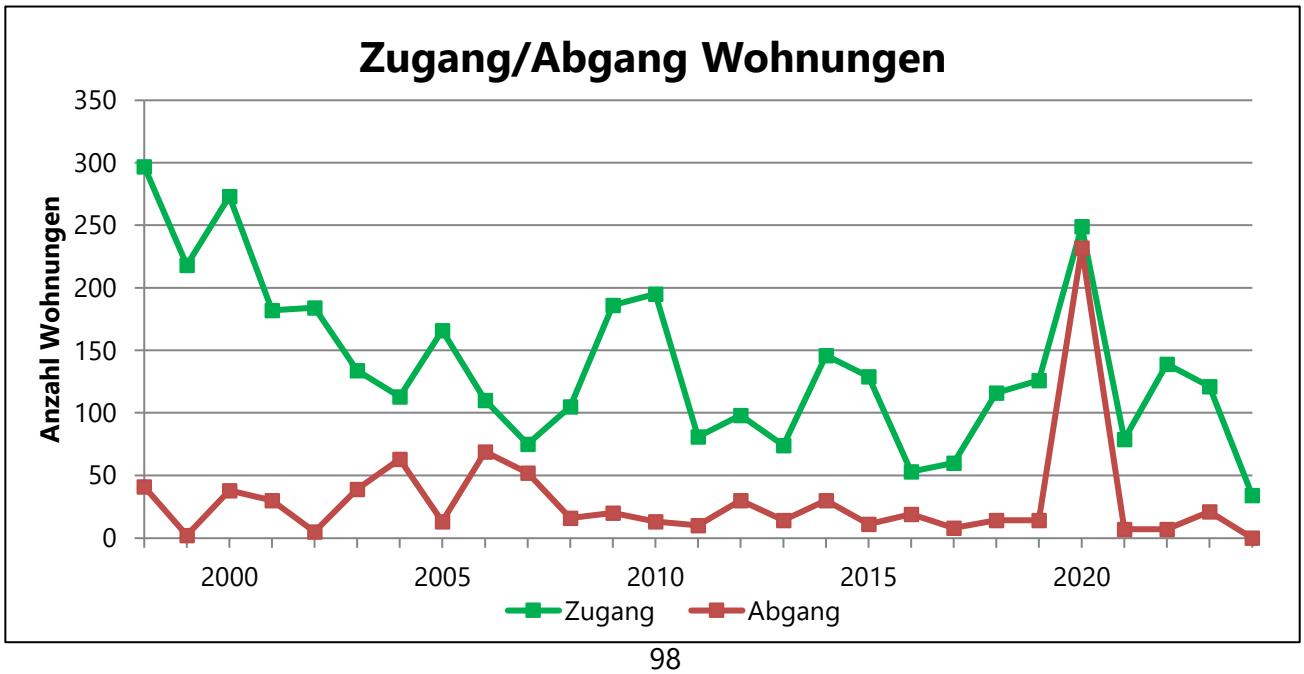

Wohngebäude nach Anzahl der Wohnungen in den Stadtbezirken *)

Stand: 31.12.2024

Stadtbezirk	Wohn-gebäude	davon mit ... Wohnungen				Wohnungen in Wohn-gebäuden	Ø Anzahl Wohn. pro Haus
		1	2	3 bis 9	10 u. mehr		
Mitte I	1.363	272	160	818	113	6.535	4,8
Mitte II	1.278	480	214	551	33	4.085	3,2
Zweckel	2.461	1.556	339	525	41	5.741	2,3
Alt-Rentfort	1.083	622	199	251	11	2.327	2,1
Rentfort-Nord	1.324	942	151	185	46	3.699	2,8
Schultendorf	743	612	34	97	0	1.080	1,5
Ellinghorst	886	643	124	119	0	1.460	1,6
Butendorf	2.475	1.549	339	570	17	5.315	2,1
Brauck	2.111	1.074	278	725	34	5.826	2,8
Rosenhügel	1.062	611	137	301	13	2.444	2,3
Gladbeck	**14.786**	**8.361**	**1.975**	**4.142**	**308**	**38.512**	**3**

*) ohne Wohnungen in Nichtwohngebäuden

%-Anteil an Wohngebäuden nach Anzahl der Wohnungen in den Stadtbezirken Stand: 31.12.2024

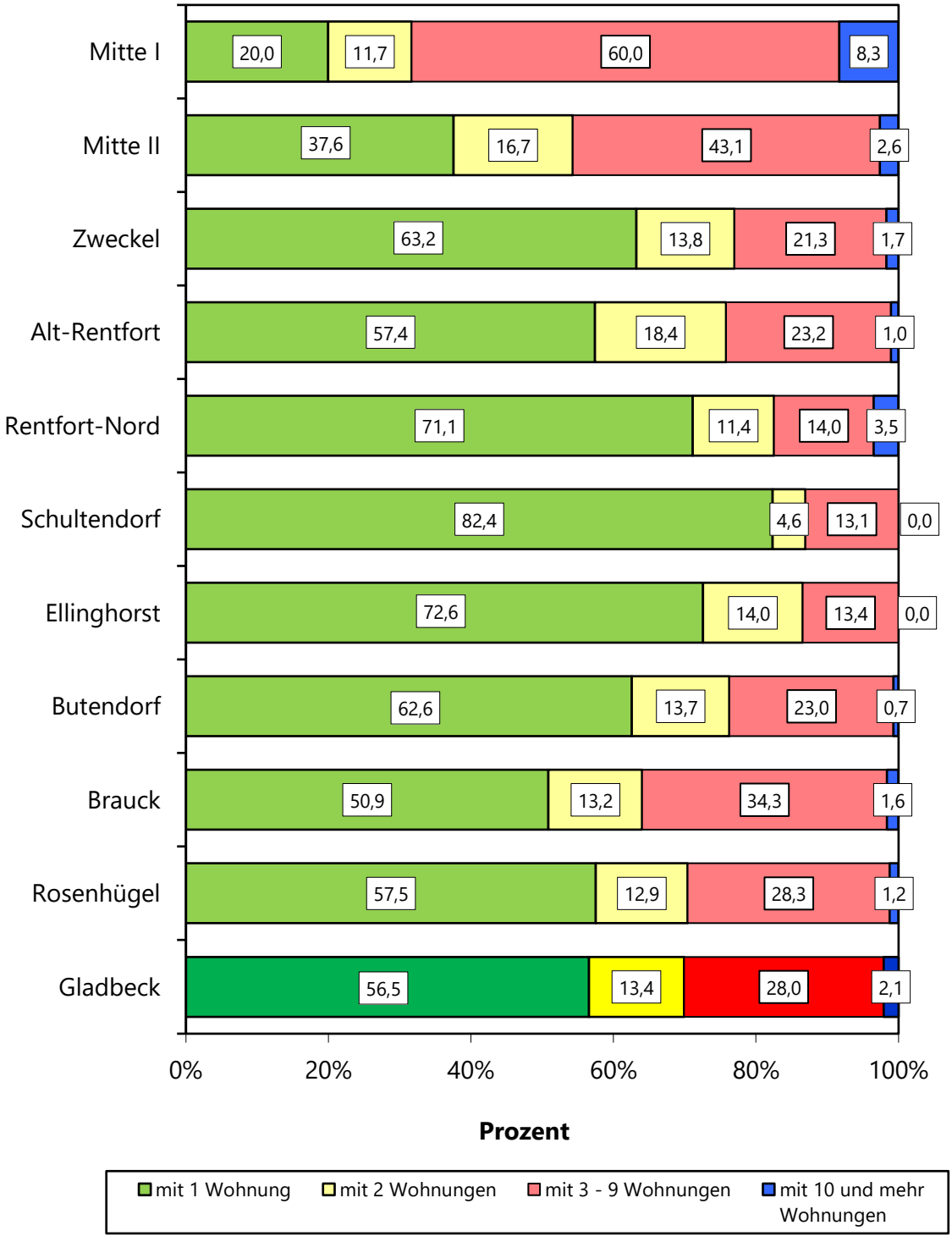

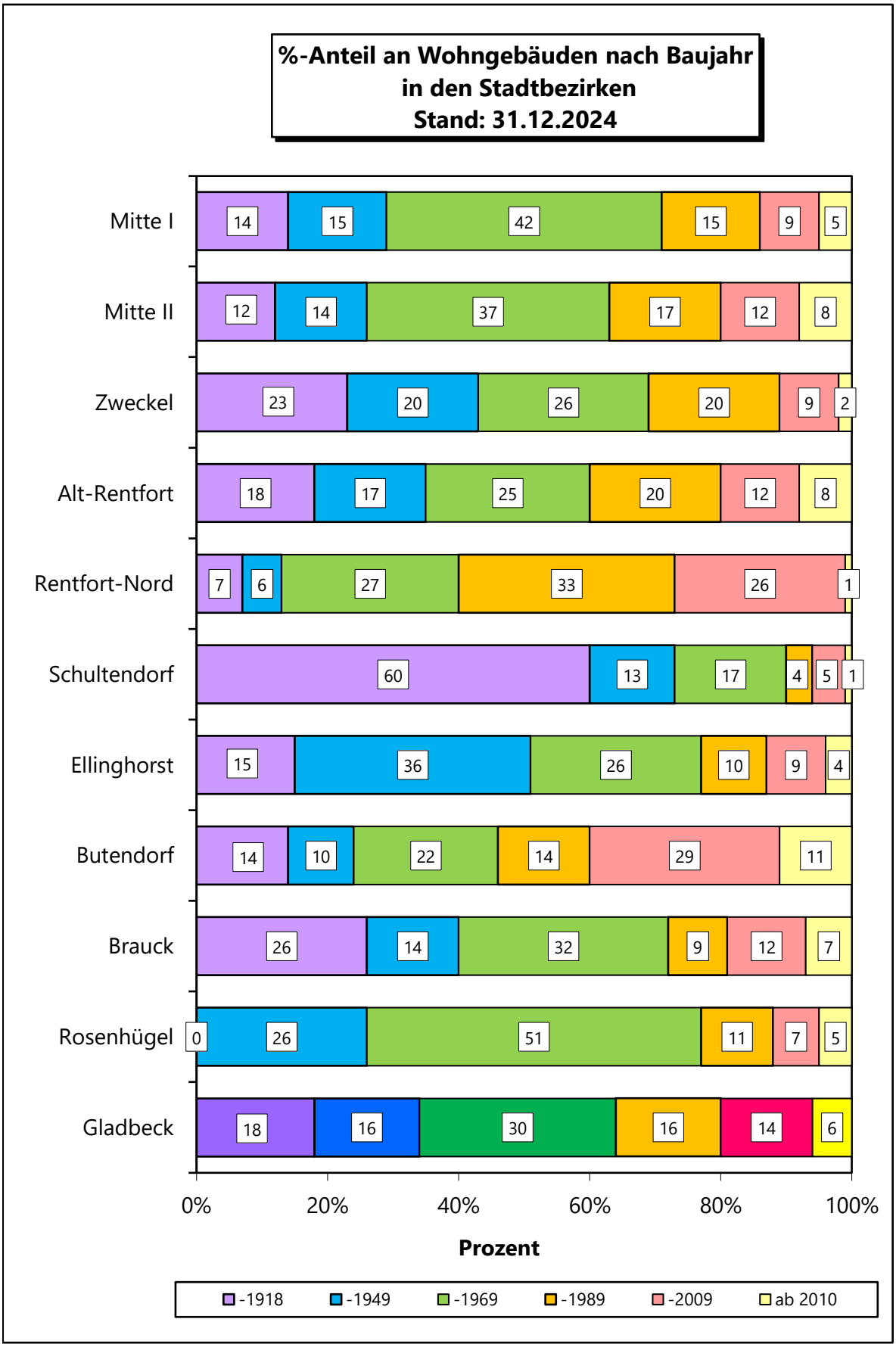
%-Anteil an Wohngebäuden nach Baujahr
in den Stadtbezirken
Stand: 31.12.2024
Mitte I
14
15
42
15
9
5
Mitte II
12
14
37
17
12
8
Zweckel
23
20
26
20
9
2
Alt-Rentfort
18
17
25
20
12
8
Rentfort-Nord
7
6
27
33
26
1
Schultendorf
60
13
17
4
5
1
Ellinghorst
15
36
26
10
9
4
Butendorf
14
10
22
14
29
11
Brauck
26
14
32
9
12
7
Rosenhügel
0
26
51
11
7
5
Gladbeck
18
16
30
16
14
6
0%
20%
40%
60%
80%
100%
Prozent
-1918
-1949
-1969
-1989
-2009
ab 2010

Förderung des Wohnungsbaus mit öffentlichen und nichtöffentlichen Mitteln

Art der geförderten Maßnahme	Anzahl der Wohnungen		
	2022	2023	2024
Eigentumsmaßnahmen	3	6	9
davon:			
Eigenheime	3	5	6
Eigentumswohnungen	-	1	3
Mietwohnungen	-	-	-

Förderung von investiven Maßnahmen im Bestand

Art der geförderten Maßnahme	Anzahl der Wohnungen		
	2022	2023	2024
Eigentumsmaßnahmen	-	-	1
Mietwohnungen	-	48	-
davon:			
private Eigentümer	nicht erhoben		1
Wohnungsgesellschaften			-

Bauen und Wohnen

Wohnraumüberwachung	2022	2023	2024
erteilte Wohnberechtigungsscheine	414	323	313
davon für:			
Sozialwohnungen	414	323	313
sonst. nichtöffentl. geförd. Wohnungen	-	-	-
gemeldete Wohnungssuchende mit Wohnberechtigungsschein	118	63	65

Wohngeld	2022	2023	2024
Wohngeldberechnungen	1.974	2.961	3.003
davon:			
Bewilligungen	1.286	2.132	2.219
Ablehnungen	688	829	784
gezahltes Wohngeld insgesamt	1.979.368 €	5.498.182 €	6.336.988 €
Ø Monatsbetrag pro Fall (lt. IT. NRW)	201,80 €	294,16 €	329,43 €

Abschnitt XI

Öffentliche Finanzen



Rechnungsergebnis 2022-2024 in 1.000 €*
(Gesamthaushalt ohne Investitionstätigkeit)

Ertrags- und Aufwandsarten	2022**	2023***	2024
Erträge			
Steuern und ähnliche Abgaben	88.636	103.671	91.644
Zuwendungen und allgemeine Umlagen	128.871	132.970	140.360
Sonstige Transfererträge	2.607	2.434	5.082
Öffentlich-rechtliche Leistungsentgelte	43.212	44.760	45.569
Privatrechtliche Leistungsentgelte	2.097	2.338	2.602
Kostenerstattungen und Kostenumlagen	18.289	18.618	19.314
Sonstige ordentliche Erträge	12.846	14.194	17.366
Aktivierte Eigenleistungen	1.086	505	522
Bestandsveränderungen	-	-	-
Ordentliche Erträge	**297.645**	**319.489**	**322.459**
Aufwendungen			
Personalaufwendungen	- 71.289	- 76.051	- 85.382
Versorgungsaufwendungen	- 6.973	- 3.838	- 8.534
Aufw. für Sach- und Dienstleistungen	- 45.596	- 48.673	- 48.849
Bilanzielle Abschreibungen	- 19.192	- 19.540	- 22.314
Transferaufwendungen	- 136.907	- 150.668	- 155.610
Sonstige ordentliche Aufwendungen	- 20.506	- 17.013	- 16.545
Ordentliche Aufwendungen	**- 300.463**	**- 315.783**	**- 337.233**
Ordentliches Ergebnis	**- 2.818**	**3.706**	**- 14.775**
Finanzerträge	5.866	3.598	6.210
Zinsen und sonstige Finanzaufwendungen	- 4.102	- 6.818	- 8.132
Finanzergebnis	**1.764**	**- 3.220**	**- 1.922**
Ergebnis der lfd. Verwaltungstätigkeit	**- 1.053**	**486**	**- 16.697**
Außerordentliches Ergebnis	2.278	-	-
Jahresergebnis	**1.225**	**486**	**- 16.697**

* in der Summenbildung sind geringfügige Rundungsdifferenzen möglich

** endgültiges Rechnungsergebnis für 2022

*** vorläufiges Rechnungsergebnis für 2023

Rechnungsergebnis 2022-2024 in 1.000 €*
(Investitionstätigkeit)

Einzahlungs- und Auszahlungsarten	2022**	2023***	2024
Einzahlungen			
Zuwendungen für Investitionsmaßnahmen	17.002	12.161	13.319
Einz. aus der Veräußerung von Sachanlagen	1.831	4.240	961
Einz. aus der Veräußerung von Finanzanlagen	0	0	12
Einz. aus Beiträgen und Entgelten	326	209	301
Sonstige Investitionseinzahlungen	0	0	0
Sa. Einzahlungen aus Investitionstätigkeit	**19.159**	**16.610**	**14.593**
Auszahlungen			
Auszahlungen für den Erwerb von Grundstücken u. Gebäuden	-5.788	-2.208	-4.965
Auszahlungen für Baumaßnahmen	-21.034	-9.831	-11.592
Auszahlungen für den Erwerb von beweglichem Anlagevermögen	-8.046	-6.962	-11.054
Auszahlungen für den Erwerb von Finanzanlagen	0	0	0
Auszahlungen von aktivierbaren Zuwendungen	0	0	0
Sonstige Investitionsauszahlungen	18	18	18
Sa. Auszahlungen aus Investitionstätigkeit	**-34.850**	**-18.983**	**-27.594**
Saldo aus Investitionstätigkeit	**-15.691**	**-2.373**	**-13.000**
Finanzierungstätigkeit			
Aufnahme und Rückflüsse von Darlehen	118.279	92.583	126.000
Tilgung und Gewährung von Darlehen	-113.240	-104.306	-104.737
Saldo aus Finanzierungstätigkeit	**5.039**	**-11.724**	**21.263**
Saldo aus Inv.- und Finanzierungstätigkeit	**-10.652**	**-14.097**	**8.263**

* in der Summenbildung sind geringfügige Rundungsdifferenzen möglich

** endgültiges Rechnungsergebnis für 2022

*** vorläufiges Rechnungsergebnis 2023

Steuer- und Gebührenerträge, Schlüsselzuweisungen in 1.000 €*

Steuerart	2022**	2023***	2024
Grundsteuer A	23	23	23
Grundsteuer B	15.958	18.150	18.141
Gewerbesteuer	29.522	41.366	27.990
andere Steuern und steuerähnliche Einnahmen	2.444	2.429	2.606
Gemeindeanteil an Einkommens- u. Umsatzsteuer	37.507	37.883	39.452
Steueranteil Familienleistungsausgleich	3.182	3.819	3.433
Zwischensumme	**88.636**	**103.671**	**91.644**
abzüglich der Gewerbesteuerumlage (einschl. Anteil Fond Deutsche Einheit)	-2.003	-2.670	-2.004
Steuererträge insgesamt	**86.634**	**101.000**	**89.640**
Schlüsselzuweisungen in 1.000 €	**92.089**	**95.470**	**94.025**
Erträge aus Gebühren insgesamt	**39.795**	**41.593**	**41.507**
davon:			
Abfallbeseitigungsgebühren	10.070	10.447	10.669
Entwässerungsgebühren	16.929	16.882	16.449
Straßenreinigungsgebühren	1.699	1.840	1.902
Rettungsdienst	5.855	5.272	5.274
Kindertageseinrichtungen	1.222	1.366	1.481
Sonstiges (z.B. Parken, OGS, Friedhof, Musikschule)	4.020	5.786	5.732

* in der Summenbildung sind geringfügige Rundungsdifferenzen möglich

** endgültiges Rechnungsergebnis für 2022

*** vorläufiges Rechnungsergebnis 2023

Abschnitt XII

Recht



Rechtsstreitverfahren der Stadt Gladbeck 2024

	Streitverfahren		
	insgesamt	**Verwaltungs-gericht**	**andere Gerichte**
am Jahresbeginn anhängige Streitverfahren	204	163	41
Zugänge an Streitverfahren	75	70	5
insgesamt anhängige Streitverfahren im Laufe des Jahres	**279**	**233**	**46**
davon Stadt als:			
Klägerin	20	4	16
Beklagte	259	229	30
erledigte Streitverfahren im Laufe des Jahres	**28**	**27**	**1**
davon:			
entschieden im Sinne der Stadt	10	10	0
entschieden gegen die Stadt	8	8	0
Vergleiche	1	1	0
zurückgezogen von der Stadt	0	0	0
zurückgezogen vom Prozessgegner	8	7	1
ohne Wertung	0	0	0
sonstige Erledigung/unentschieden	1	1	0
anhängige Streitverfahren am Jahresende	**251**	**206**	**45**
davon Stadt als:			
Klägerin	20	4	16
Beklagte	231	202	29

Amtsgericht Gladbeck

A. Zivilsachen	2022	2023	2024
Bürgerliche Rechtsstreitigkeiten (u.a. Streitverfahren, Urkunden-,Wechsel- u. Scheckprozesse, Aufgebotsverfahren, einstweilige Verfügungen)			
Neuzugänge im lfd. Jahr	821	832	817
erledigte Verfahren im lfd. Jahr	744	852	774
Vollstreckungssachen			
Durchgeführte Aufträge zur Vermögensauskunft	821	847	867
Durchsuchungsanordnungen (Neuzugänge lfd. Jahr)	15	25	16
davon erledigt	15	25	16

Angelegenheiten der freiwilligen Gerichtsbarkeit	2022	2023	2024
Testamente und Erbverträge	300	351	375
Nachlass- und Teilungssachen	697	655	630
Grundbuch: Eigentumsänderungen (Abt. I)	1.130	1.120	1.166
Grundbuch: Veränderungen/Löschungen (Abt. II + III)	2.378	1.716	2.233
Zwangsversteigerungsverfahren (Eingänge lfd. Jahr)	31	8	11
Zwangsverwaltungen (Bestand am 31.12.)	17	13	8

Recht

Familienrechtliche Angelegenheiten	2022	2023	2024
Betreuungen - Bestand am 31.12.	1.506	1.479	1.530
Vormundschaften (Minderjährige) - Bestand am 31.12.	108	108	106
Pflegschaften (Minderjährige) - Bestand am 31.12.	68	68	69
Familiensachen - Neuzugänge lfd. Jahr	709	659	703
Familiensachen - erledigte Fälle lfd. Jahr	640	622	620
Verfahrenskostenhilfe - Bewilligungen	356	465	366

B. Strafsachen - Neuzugänge	2022	2023	2024
Anträge auf Erlass von Strafbefehlen	403	381	791
Anklagen insgesamt	732	737	840
davon gegen Erwachsene	471	449	625
davon			
Einzelrichter	422	395	589
Schöffengericht	49	54	36
davon gegen Jugendliche	261	288	215
davon			
Einzelrichter	220	243	172
Schöffengericht	41	45	43

Ordnungswidrigkeitssachen	2022	2023	2024
Neuzugänge lfd. Jahr	235	257	249
erledigte Verfahren lfd. Jahr	227	263	264
Erzwingungshaftsachen*	495	337	282

Quelle: Amtsgericht Gladbeck

Kriminalität 2024*

Straftaten	Fälle	Aufklärungs-quote in %
gesamt *davon u.a.* **	**5.981**	**51,04**
Straftaten gegen das Leben	**1**	**100,00**
Straftaten gegen die sexuelle Selbstbestimmung	**142**	**88,03**
Körperverletzung	**632**	**86,39**
Nachstellung (Stalking)	**41**	**82,93**
Diebstahl, *davon u.a.*	**2.338**	**25,88**
- Wohnungseinbruch	129	11,63
- Ladendiebstahl	491	88,19
- Taschendiebstahl	80	7,50
Vermögens-/Fälschungsdelikte	**1.131**	**61,10**
Rauschgiftdelikte	**85**	**88,24**
Gewaltkriminalität, *davon u.a.*	**203**	**82,27**
- Raub	35	60,00
- Gefährliche und Schwere Körperverletzung	155	86,45
Umweltkriminalität	**8**	**62,50**
Straßenkriminalität, *davon u.a.*	**1.250**	**15,52**
- sonstiger Raub auf Straßen, Wegen oder Plätzen	14	35,71
- Gefährliche und Schwere Körperverletzung auf Straßen, Wegen oder Plätzen	67	74,63
- Fahrraddiebstahl	176	7,39
- Diebstahl von Kraftwagen, einschließlich unbefugter Ingebrauchnahme	25	28,00
- Diebstahl in/aus/an Kraftfahrzeugen	358	3,91
- Sachbeschädigung auf Straßen, Wegen oder Plätzen	240	17,50
- Sachbeschädigung an Kraftfahrzeugen	251	10,76
- Sachbeschädigung durch Graffitti	81	20,51

Quelle: Kriminalstatistik Polizei NRW

***** Die Kriminalstatistik erfasst Fälle erst mit Abgabe an die Staatsanwaltschaft, so dass Erfassungen aus Vorjahren und damit Aufklärungsquoten im Ausnahmefall von über 100% möglich sind.

****** Einzelne Straftaten können in mehreren Kategorien enthalten sein!

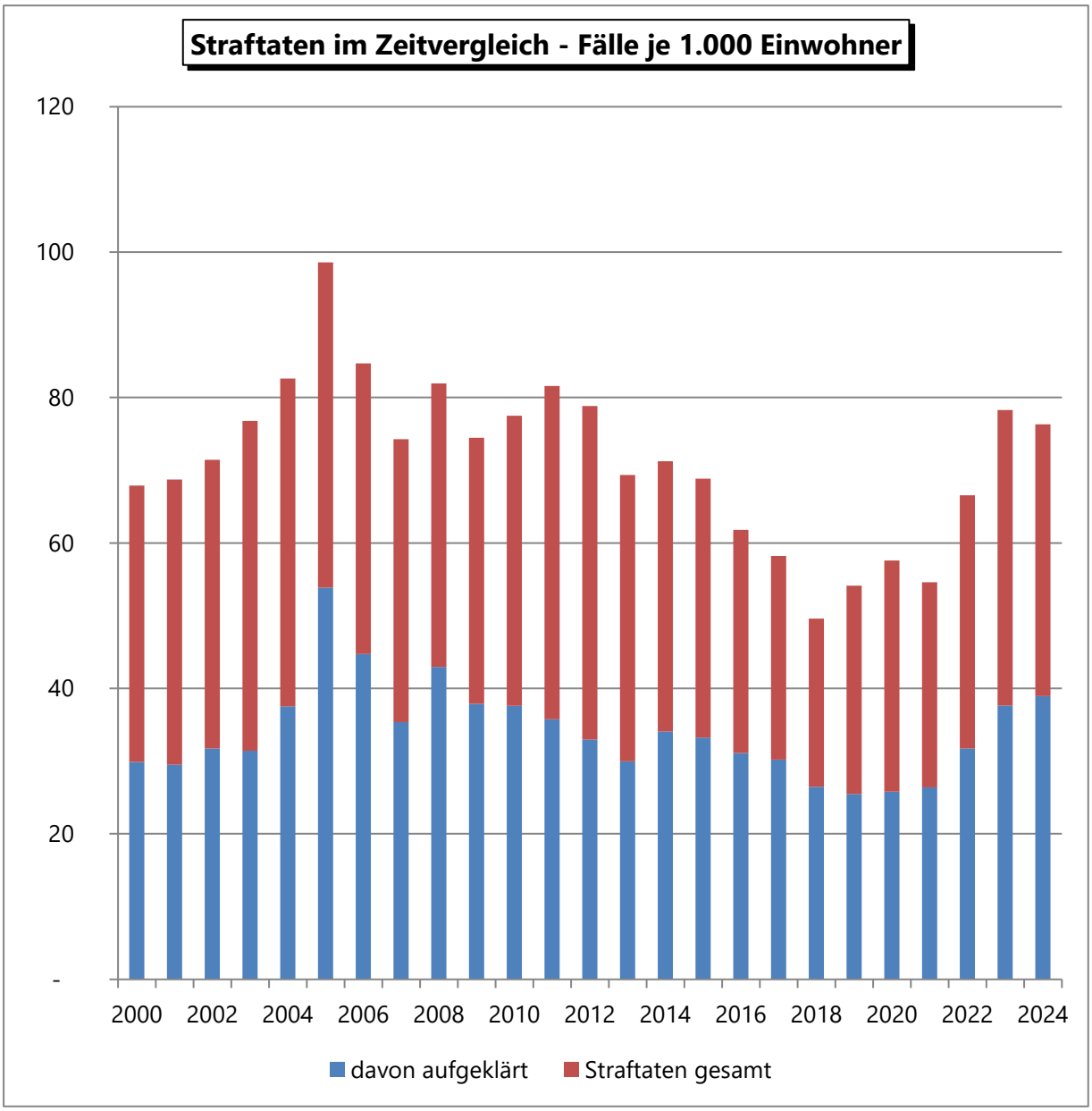

Quelle: Kriminalstatistik Polizei NRW

Abschnitt XIII

Rat und Verwaltung



Parlamentarische Tätigkeiten 2024

Gremium	Sitzungen	Beschlüsse
Rat der Stadt	6	106
Haupt-, Finanz- und Digitalisierungsausschuss	6	94
Ausschuss für Sicherheit, Ordnung und Feuerwehr	5	33
Ausschuss für Soziales, Senioren und Gesundheit	5	14
Jugendhilfeausschuss	5	20
Kulturausschuss	5	24
Schulausschuss	5	25
Sportausschuss	4	15
Ausschuss für Stadtplanung, Umwelt, Klimaschutz und Mobilität	5	65
Wirtschaftsförderungs- und Bauausschuss	5	31
Rechnungsprüfungsausschuss	4	9
Betriebsausschuss Zentraler Betriebshof	5	34
Wahlausschuss	1	2
Wahlprüfungsausschuss	-	-
Integrationsrat	5	12
insgesamt	**66**	**484**

Zusammensetzung des Rates der Stadt Gladbeck

Stand: Dezember 2024

Partei bzw. Wählergruppe	Sitze	davon			
		Frauen		Männer	
	absolut	absolut	%	absolut	%
SPD (Fraktion)	19	6	**31,6**	13	**68,4**
CDU (Fraktion)	13	1	**7,7**	12	**92,3**
GRÜNE (Fraktion)	4	2	**50,0**	2	**50,0**
AfD (Fraktion)	5	-	**0,0**	5	**100,0**
Demokratie für Gladbeck	3	2	**66,7**	1	**33,3**
FDP (Fraktion)	2	1	**50,0**	1	**50,0**
LINKE (Fraktion)	2	-	**0,0**	2	**100,0**
Soziales Bündnis	2	-	**0,0**	2	**100,0**
davon:					
BIG	1	-	**0,0**	1	**100,0**
DKP	1	-	**0,0**	1	**100,0**
Wichert (fraktionslos)	1	-	**0,0**	1	**100,0**
Kosar (fraktionslos)	1	-	**0,0**	1	**100,0**
insgesamt	**52**	**12**	**23,1**	**40**	**76,9**

Sitzverteilung im Rat (Stand 31.12.2024)

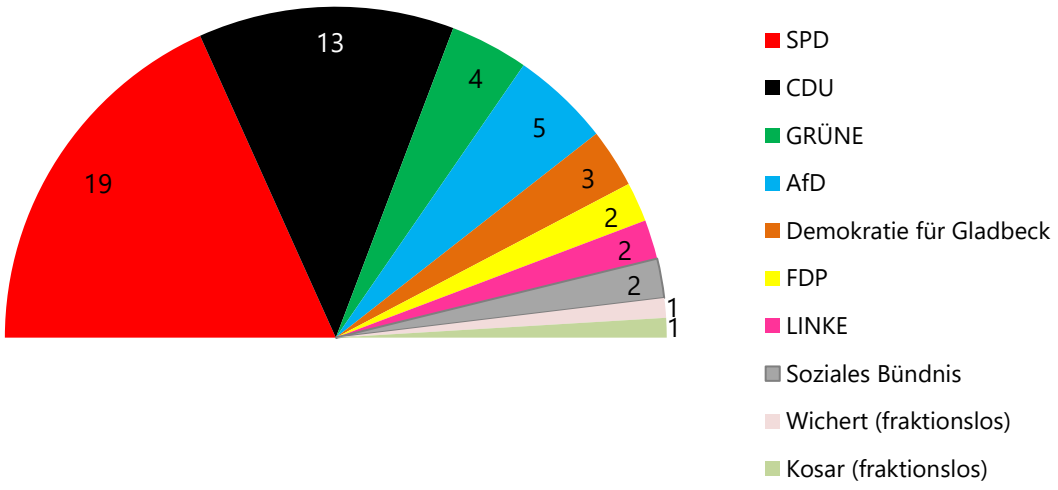

Öffentlichkeitsarbeit

Pressearbeit	2022	2023	2024
Pressemitteilungen (schriftl. Meldungen etc. an örtliche und überörtliche Medien)	828	874	755

Partnerschaftsstädte	2022	2023	2024
Begegnungen, Besuche unter Beteiligung des Referates für Stadtmarketing und Öffentlichkeitsarbeit	16	25	28
davon im:			
Inland	10	17	17
Ausland	6	8	11

Repräsentationsangelegenheiten	2022	2023	2024
Stadtrundfahrten	4	6	6
Stadtführungen (Rathausführungen)	10	8	7
davon:			
Vorschulgruppen / KiTa	7	5	-
Klassen / Grundschulen	1	3	-
Klassen / weiterführende Schulen	1	-	-
Kinder- und Jugendfreizeiteineichtungen	1	-	-

Amtliche Bekanntmachungen etc.	2022	2023	2024
Amtsblätter der Stadt Gladbeck	20	20	26

Ehejubiläen	**2020**	**2021**	**2022**	**2023**	**2024**
insgesamt	**345**	**344**	**302**	**312**	**313**
davon					
Goldene Hochzeit *(50 Jahre)*	183	200	181	168	156
Diamantene Hochzeit *(60 Jahre)*	126	114	90	94	96
Eiserne Hochzeit *(65 Jahre)*	30	23	22	48	54
Gnadenhochzeit *(70 Jahre)*	6	7	9	2	7

Altersjubilare	**2020**	**2021**	**2022**	**2023**	**2024**
insgesamt	**400**	**443**	**438**	**440**	**488**
davon					
90 Jahre	205	234	207	184	238
95 Jahre	71	65	63	88	80
96 Jahre	43	45	46	50	56
97 Jahre	35	36	47	36	35
98 Jahre	27	25	28	40	33
99 Jahre	8	21	20	14	28
100 Jahre	8	8	15	10	5
101 Jahre	1	7	5	11	4
102 Jahre	1	1	5	3	5
103 Jahre	-	1	1	4	2
104 Jahre	-	-	1	-	2
105 Jahre	-	-	-	-	-
106 Jahre	1	-	-	-	-
107 Jahre	-	-	-	-	-

Personal der Stadtverwaltung **Stand: 31.12.24**

Personal	2014	2019	2024		
	gesamt	gesamt	gesamt	weiblich	männlich
Vollzeitbeschäftigte	**506**	**639**	**763**	**401**	**362**
davon					
Beamte	171	193	191	59	132
tarifl. Beschäftigte (ehem. Angestellte)	294	404	529	337	192
tarifl. Beschäftigte (ehem. Arbeiter)	41	42	43	5	38
Teilzeitbeschäftigte	**266**	**287**	**367**	**323**	**44**
davon					
Beamte	25	36	37	25	12
tarifl. Beschäftigte (ehem. Angestellte)	203	222	304	275	29
tarifl. Beschäftigte (ehem. Arbeiter)	38	29	26	23	3
Beschäftigte mit Zeitvertrag	**56**	**105**	**115**	**77**	**38**
davon					
Beamte	-	-	-	-	-
tarifl. Beschäftigte (ehem. Angestellte)	53	94	112	77	35
tarifl. Beschäftigte (ehem. Arbeiter)	3	11	3	-	3
Auszubildende	**33**	**42**	**50**	**25**	**25**
davon					
Beamte	11	14	23	12	11
tarifl. Beschäftigte (ehem. Angestellte)	15	20	27	13	14
tarifl. Beschäftigte (ehem. Arbeiter)	7	8	-	-	-
Beschäftigte insgesamt *)	**861**	**1.073**	**1.295**	**826**	**469**
davon					
Beamte	**207**	**243**	**251**	**96**	**155**
tarifl. Beschäftigte (ehem. Angestellte)	**565**	**740**	**972**	**702**	**270**
tarifl. Beschäftigte (ehem. Arbeiter)	**89**	**90**	**72**	**28**	**44**

*) incl. Altersteilzeitbeschäftigungsverhältnisse in Freistellungsphase

Abschnitt XIV

Wahlen



Gladbecker Ergebnisse der Europawahl am 09.06.2024

Bezeichnung	abs.	%
Wahlberechtigte	53.321	100,0
Wähler/innen - Wahlbeteiligung	30.196	56,6
ungültige Stimmen	197	0,7
gültige Stimmen	29.999	99,3
von den gültigen Stimmen entfallen auf:		
CDU	7.968	26,6
SPD	6.538	21,8
GRÜNE	2.261	7,5
AfD	5.755	19,2
DIE LINKE	486	1,6
FDP	1.492	5,0
Sonstige	5.499	18,3

Vergleich der Wahlbeteiligung und der prozentualen Stimmenanteile

Europawahl	2019	2024	Differenz zu 2019 in %-Pkt.
Wahlbeteiligung	55,1	56,6	1,5
SPD	25,9	21,8	-4,1
CDU	22,6	26,6	4,0
AfD	13,6	19,2	5,6
GRÜNE	15,6	7,5	-8,1
DIE LINKE	4,1	1,6	-2,5
FDP	5,7	5,0	-0,7
Sonstige	12,5	18,3	5,8

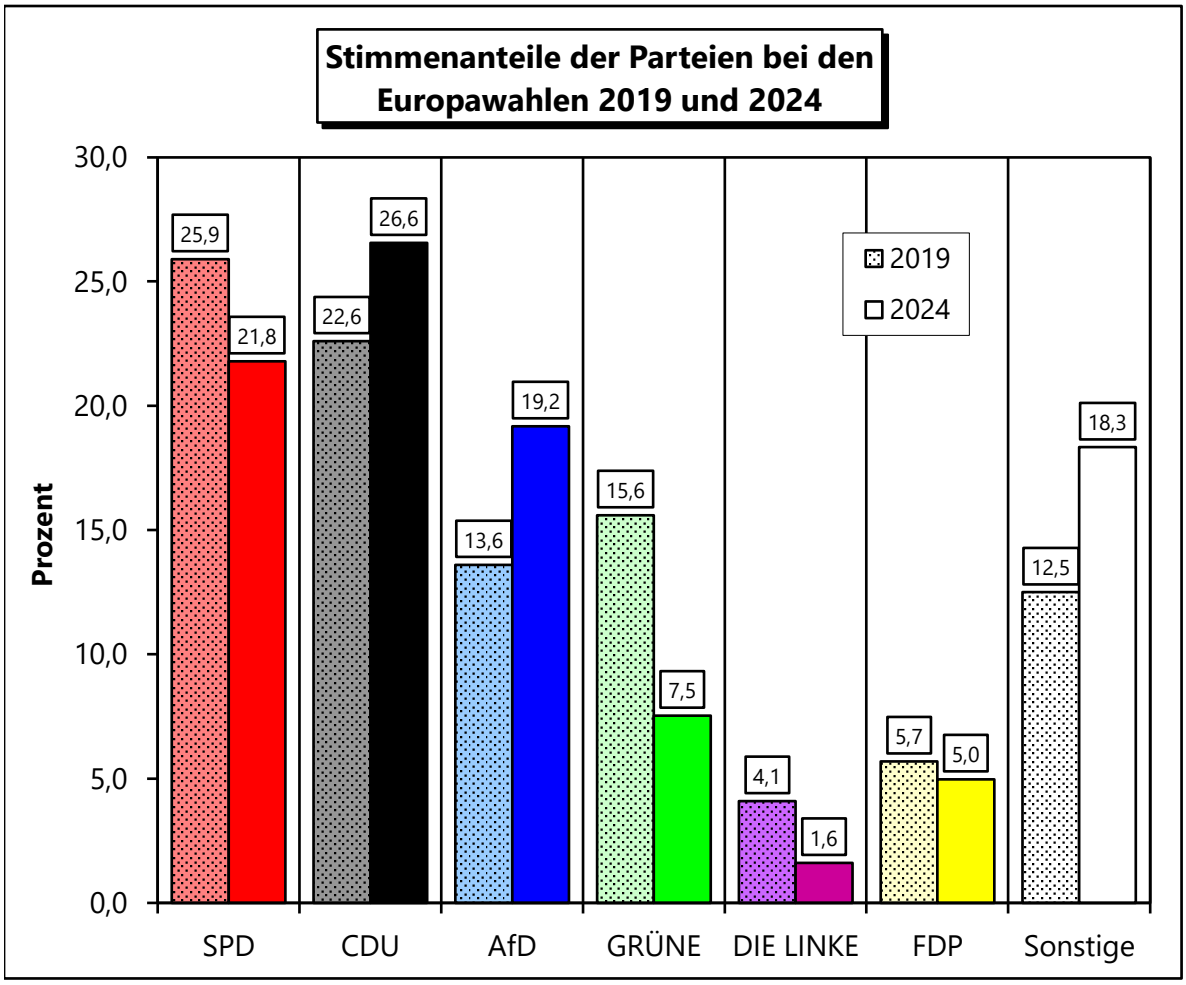
Stimmenanteile der Parteien bei den Europawahlen 2019 und 2024
Prozent
30,0
25,0
20,0
15,0
10,0
5,0
0,0
2019
2024
25,9
21,8
22,6
26,6
13,6
19,2
15,6
7,5
4,1
1,6
5,7
5,0
12,5
18,3
SPD
CDU
AfD
GRÜNE
DIE LINKE
FDP
Sonstige

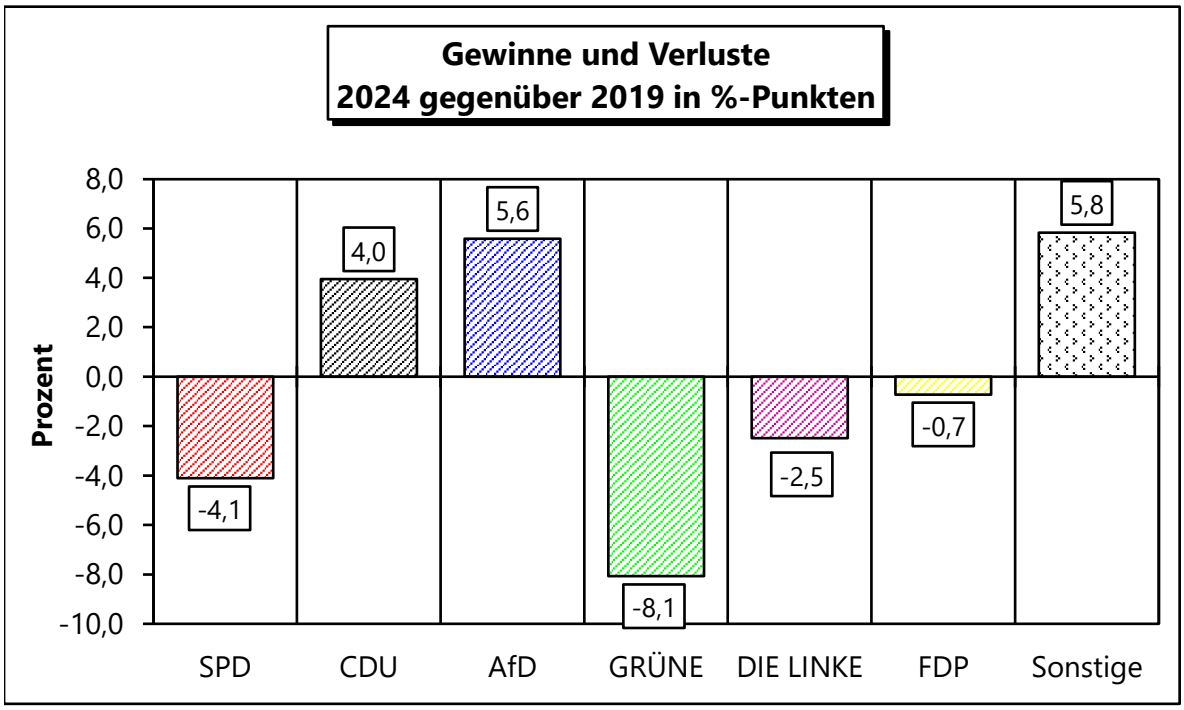
Gewinne und Verluste 2024 gegenüber 2019 in %-Punkten
Prozent
8,0
6,0
4,0
2,0
0,0
-2,0
-4,0
-6,0
-8,0
-10,0
-4,1
4,0
5,6
-8,1
-2,5
-0,7
5,8
SPD
CDU
AfD
GRÜNE
DIE LINKE
FDP
Sonstige

Gladbecker Ergebnisse der Bundestagswahl am 26.09.2021

- Zweitstimmen -

Bezeichnung	abs.	%
Wahlberechtigte	52.973	100,0
Wähler/innen - Wahlbeteiligung	37.628	71,0
ungültige Stimmen	333	0,9
gültige Stimmen	37.295	99,1
von den gültigen Stimmen entfallen auf:		
SPD	13.863	37,17
CDU	8.384	22,48
GRÜNE	3.649	9,78
FDP	3.541	9,49
DIE LINKE	1.171	3,14
AfD	3.977	10,66
Sonstige	2.710	7,27

Vergleich der Wahlbeteiligung und der prozentualen Stimmenanteile

- Zweitstimmen -

Bundestagswahl	2017	2021	Differenz zu 2017 in %-Pkt.
Wahlbeteiligung	72,4	71,0	-1,4
SPD	33,6	37,2	3,6
CDU	25,9	22,5	-3,4
GRÜNE	4,3	9,8	5,5
FDP	9,3	9,5	0,2
DIE LINKE	6,8	3,1	-3,7
AfD	14,7	10,7	-4,0
Sonstige	5,3	7,3	2,0

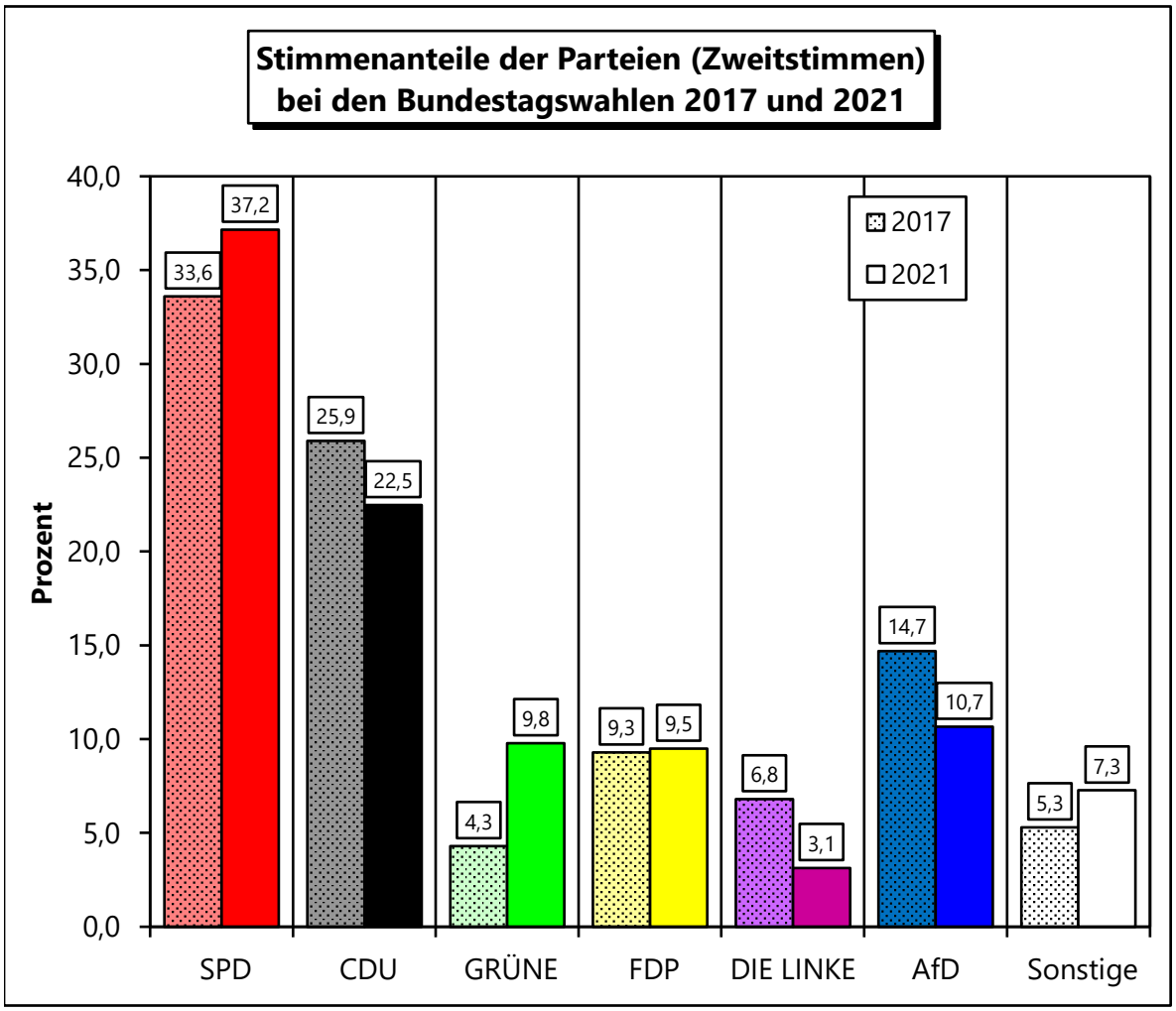
Stimmenanteile der Parteien (Zweitstimmen)
bei den Bundestagswahlen 2017 und 2021
Prozent
40,0
35,0
30,0
25,0
20,0
15,0
10,0
5,0
0,0
2017
2021
33,6
37,2
25,9
22,5
4,3
9,8
9,3
9,5
6,8
3,1
14,7
10,7
5,3
7,3
SPD
CDU
GRÜNE
FDP
DIE LINKE
AfD
Sonstige

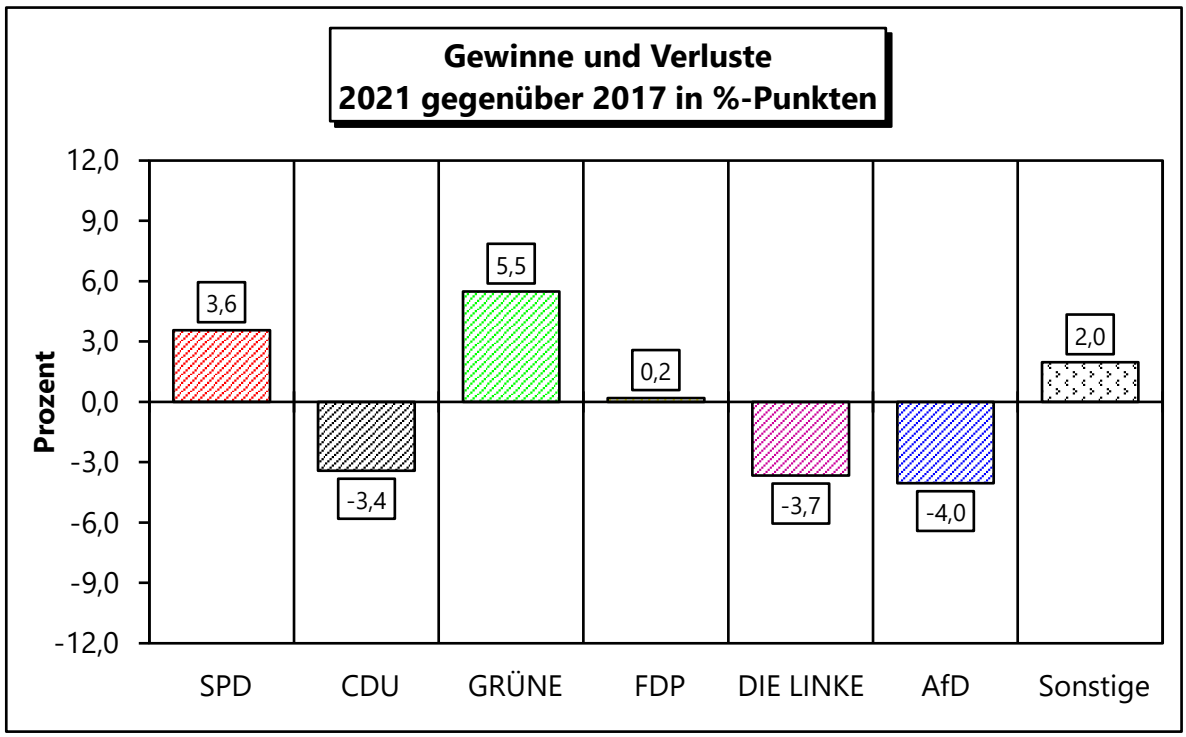
Gewinne und Verluste
2021 gegenüber 2017 in %-Punkten
Prozent
12,0
9,0
6,0
3,0
0,0
-3,0
-6,0
-9,0
-12,0
3,6
-3,4
5,5
0,2
-3,7
-4,0
2,0
SPD
CDU
GRÜNE
FDP
DIE LINKE
AfD
Sonstige

Gladbecker Ergebnisse der Landtagswahl am 15.05.2022

- Zweitstimmen -

Bezeichnung	abs.	%
Wahlberechtigte	52.683	100,0
Wähler/innen - Wahlbeteiligung	25.415	48,2
ungültige Stimmen	203	0,8
gültige Stimmen	25.212	99,2
von den gültigen Stimmen entfallen auf:		
SPD	9.437	37,4
CDU	7.676	30,4
GRÜNE	2.879	11,4
FDP	1.182	4,7
DIE LINKE	433	1,7
AfD	2.052	8,1
Sonstige	1.553	6,2

Vergleich der Wahlbeteiligung und der prozentualen Stimmenanteile

- Zweitstimmen -

Landtagswahl	2017	2022	Differenz zu 2017 in %-Pkt.
Wahlbeteiligung	61,9	48,2	-13,7
SPD	38,5	37,4	-1,1
CDU	26,1	30,4	4,3
GRÜNE	3,2	11,4	8,2
FDP	9,2	4,7	-4,5
DIE LINKE	4,9	1,7	-3,2
AfD	12,6	8,1	-4,5
Sonstige	5,5	6,2	0,7

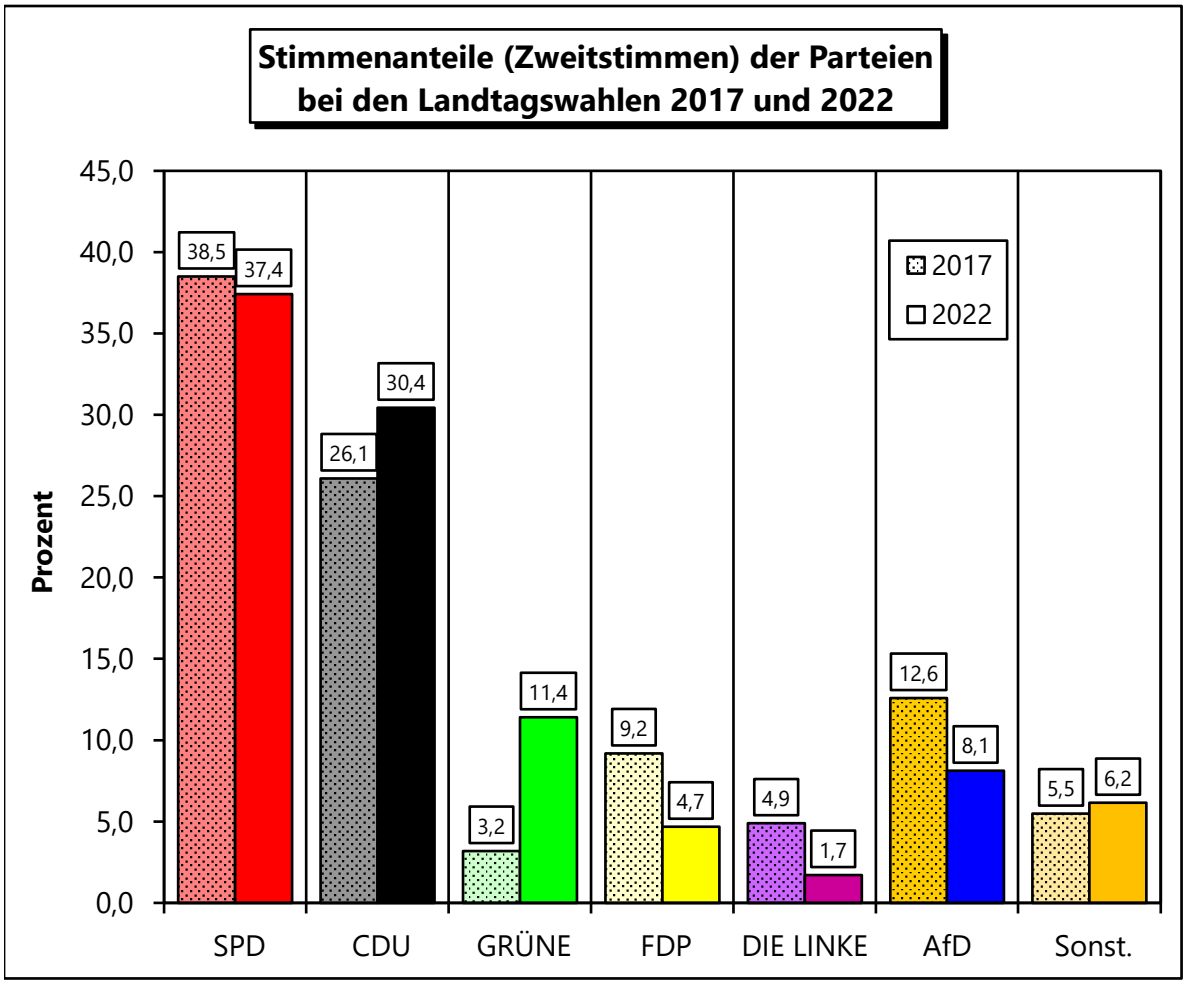
Stimmenanteile (Zweitstimmen) der Parteien
bei den Landtagswahlen 2017 und 2022
Prozent
45,0
40,0
35,0
30,0
25,0
20,0
15,0
10,0
5,0
0,0
2017
2022
38,5
37,4
26,1
30,4
3,2
11,4
9,2
4,7
4,9
1,7
12,6
8,1
5,5
6,2
SPD
CDU
GRÜNE
FDP
DIE LINKE
AfD
Sonst.

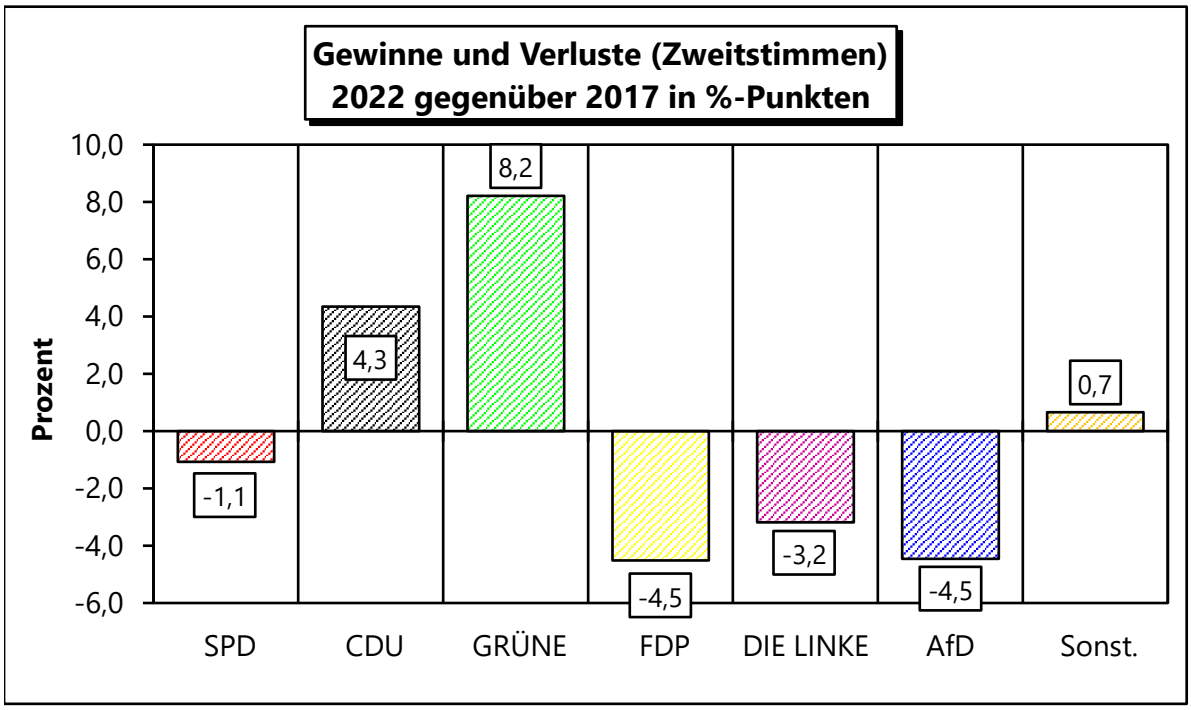
Gewinne und Verluste (Zweitstimmen)
2022 gegenüber 2017 in %-Punkten
Prozent
10,0
8,0
6,0
4,0
2,0
0,0
-2,0
-4,0
-6,0
-1,1
4,3
8,2
-4,5
-3,2
-4,5
0,7
SPD
CDU
GRÜNE
FDP
DIE LINKE
AfD
Sonst.

Gladbecker Ergebnisse der Kreistagswahl am 13.09.2020

Bezeichnung	abs.	%
Wahlberechtigte	56.986	100,0
Wähler/innen - Wahlbeteiligung	26.894	47,2
ungültige Stimmen	499	1,9
gültige Stimmen	26.395	98,1
von den gültigen Stimmen entfallen auf:		
SPD	10.435	39,5
CDU	6.943	26,3
GRÜNE	3.339	12,7
AfD	2.626	9,9
DIE LINKE	1.166	4,4
FDP	1.006	3,8
DKP	469	1,8
UBP	228	0,9
WIR2020	183	0,7

Vergleich der Wahlbeteiligung und der prozentualen Stimmenanteile

Kreistagswahl	2014	2020	Differenz zu 2014 in %-Pkt.
Wahlbeteiligung	47,0	47,2	0,2
SPD	49,0	39,5	-9,5
CDU	26,3	26,3	0,0
GRÜNE	6,2	12,7	6,5
AfD	-	9,9	9,9
DIE LINKE	6,6	4,4	-2,2
FDP	3,7	3,8	0,1
DKP	1,4	1,8	0,4
UBP	3,5	0,9	-2,6
WIR2020	-	0,7	0,7
PIRATEN	3,3	-	-3,3

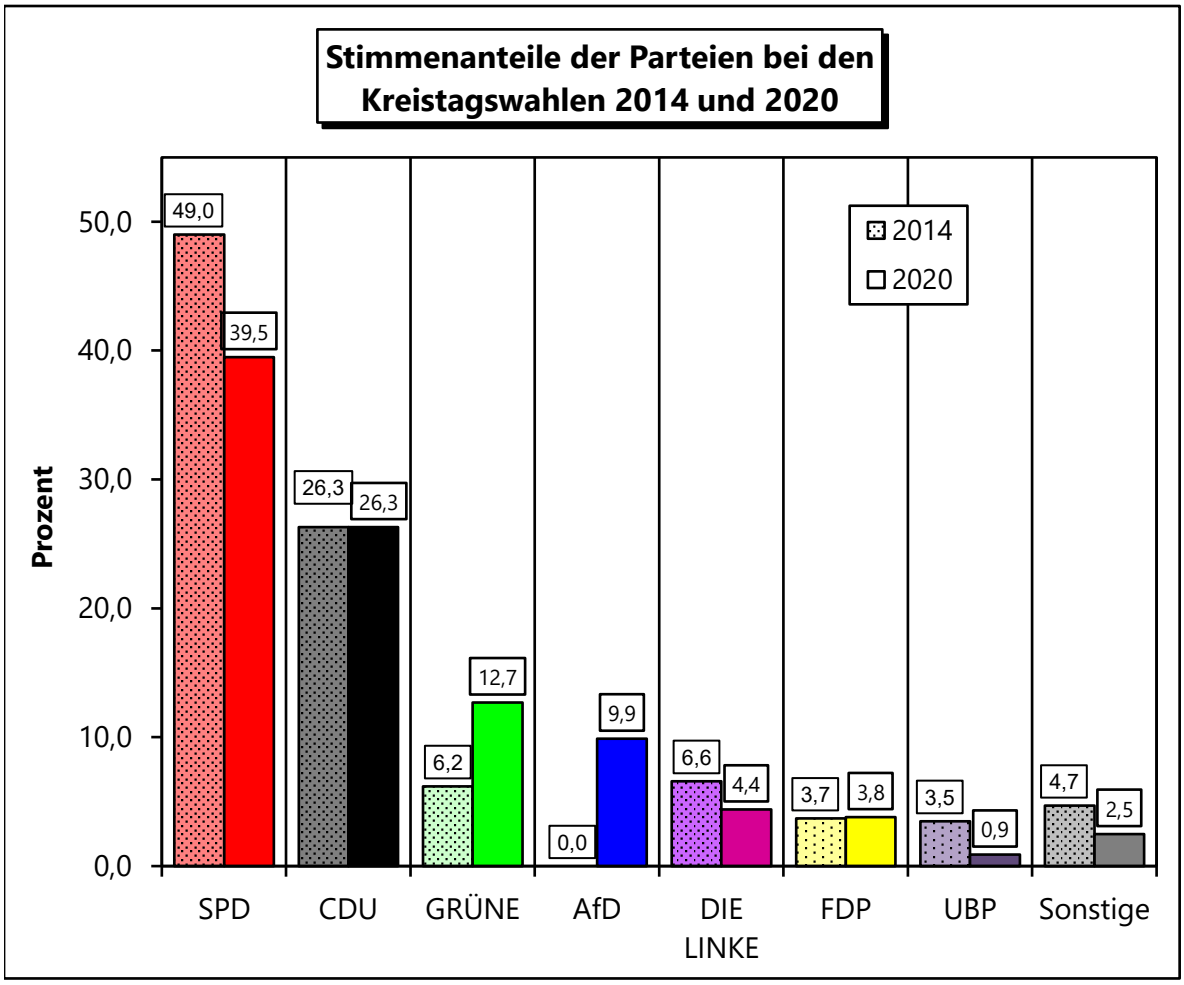
Stimmenanteile der Parteien bei den Kreistagswahlen 2014 und 2020
Prozent
50,0
40,0
30,0
20,0
10,0
0,0
2014
2020
49,0
39,5
26,3
26,3
6,2
12,7
0,0
9,9
6,6
4,4
3,7
3,8
3,5
0,9
4,7
2,5
SPD
CDU
GRÜNE
AfD
DIE LINKE
FDP
UBP
Sonstige

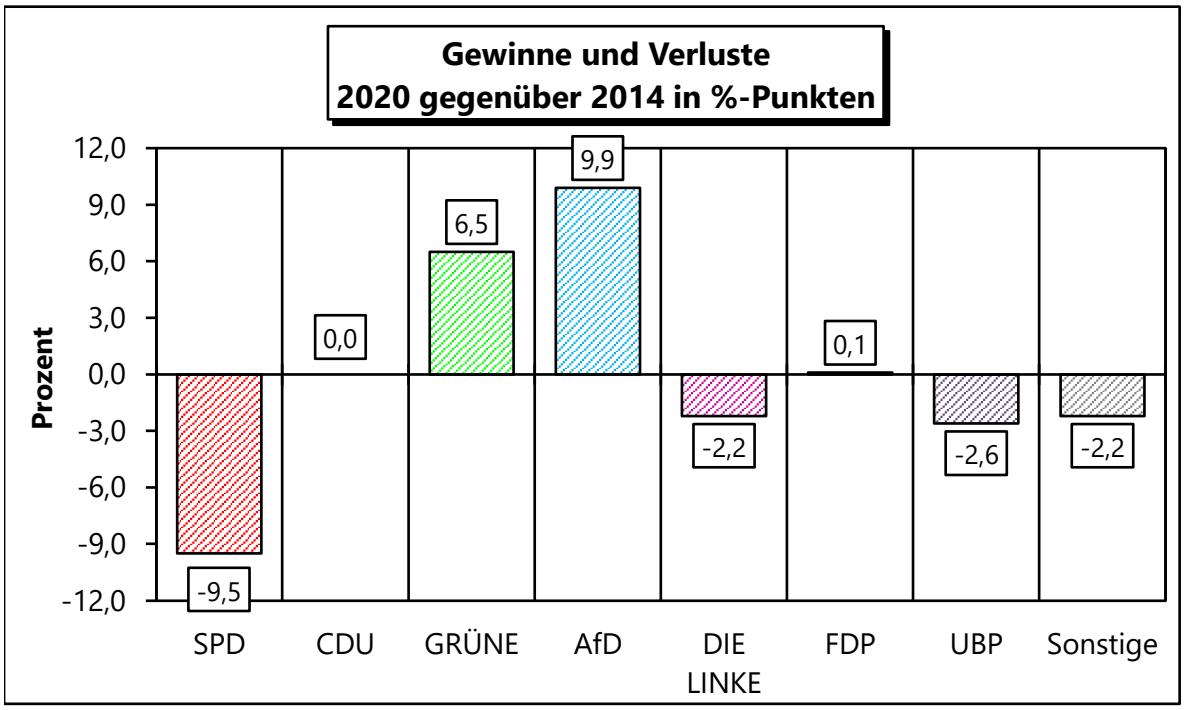
Gewinne und Verluste 2020 gegenüber 2014 in %-Punkten
Prozent
12,0
9,0
6,0
3,0
0,0
-3,0
-6,0
-9,0
-12,0
-9,5
0,0
6,5
9,9
-2,2
0,1
-2,6
-2,2
SPD
CDU
GRÜNE
AfD
DIE LINKE
FDP
UBP
Sonstige

Ergebnisse der Ratswahl am 13.09.2020

Bezeichnung	abs.	%
Wahlberechtigte	56.978	100,0
Wähler/innen - Wahlbeteiligung	27.116	47,6
ungültige Stimmen	301	1,1
gültige Stimmen	26.815	98,9
von den gültigen Stimmen entfallen auf:		
SPD	9.783	36,5
CDU	7.044	26,3
GRÜNE	3.285	12,3
AfD	2.595	9,7
DIE LINKE	1.121	4,2
FDP	899	3,4
ABI	663	2,5
BIG	617	2,3
DKP	385	1,4
GBL	267	1,0
Sonstige	156	0,6

Vergleich der Wahlbeteiligung und der prozentualen Stimmenanteile

Ratswahl	2014	2020	Differenz zu 2014 in %-Pkt.
Wahlbeteiligung	47,1	47,6	0,5
SPD	47,3	36,5	-10,8
CDU	25,2	26,3	1,1
GRÜNE	5,8	12,3	6,5
AfD	-	9,7	9,7
DIE LINKE	6,0	4,2	-1,8
FDP	2,7	3,4	0,7
ABI	1,6	2,5	0,9
BIG	2,6	2,3	-0,3
DKP	1,4	1,4	0,0
Sonstige	7,5	1,6	-5,9

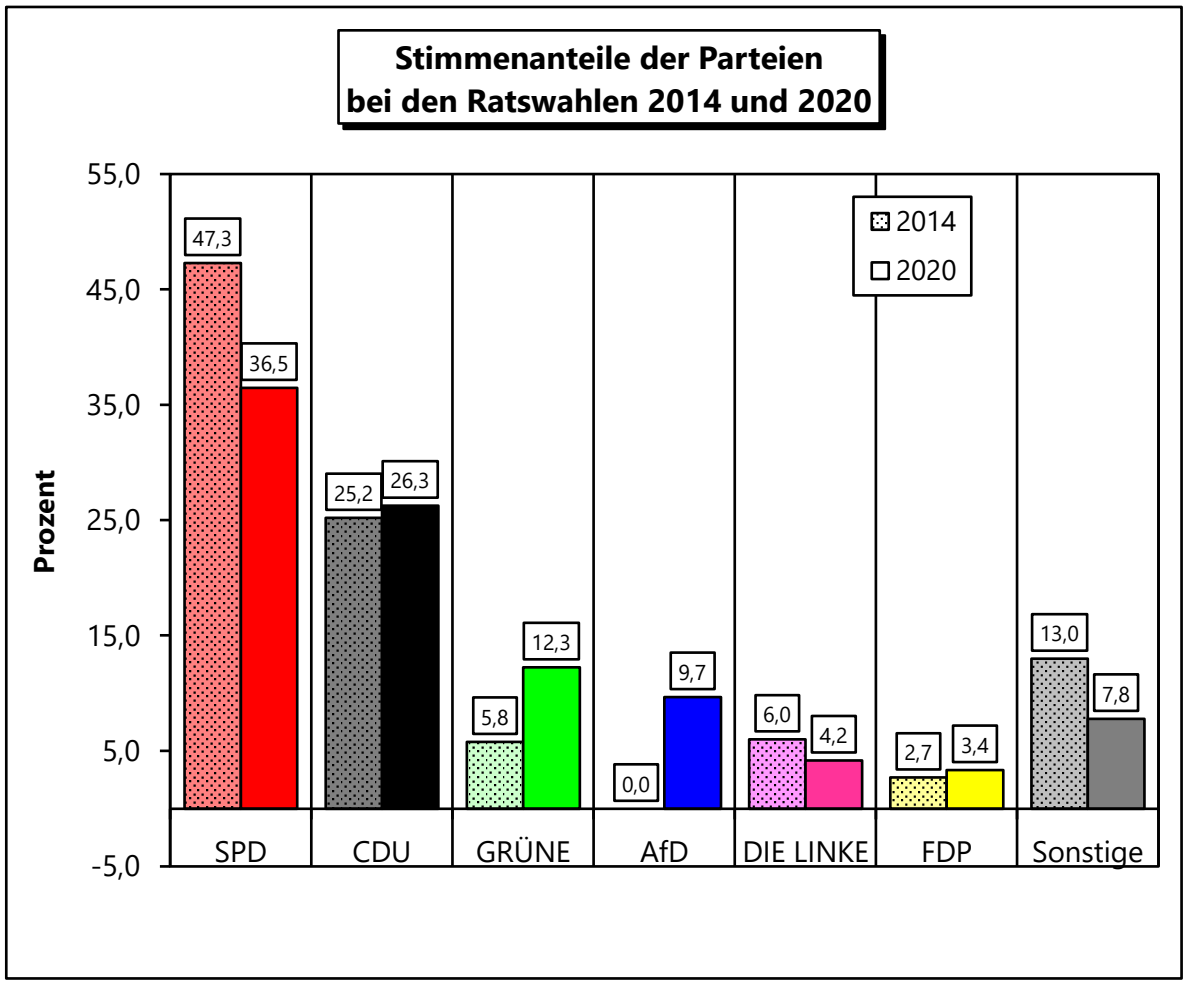
Stimmenanteile der Parteien
bei den Ratswahlen 2014 und 2020
Prozent
55,0
45,0
35,0
25,0
15,0
5,0
-5,0
2014
2020
47,3
36,5
25,2
26,3
5,8
12,3
0,0
9,7
6,0
4,2
2,7
3,4
13,0
7,8
SPD
CDU
GRÜNE
AfD
DIE LINKE
FDP
Sonstige

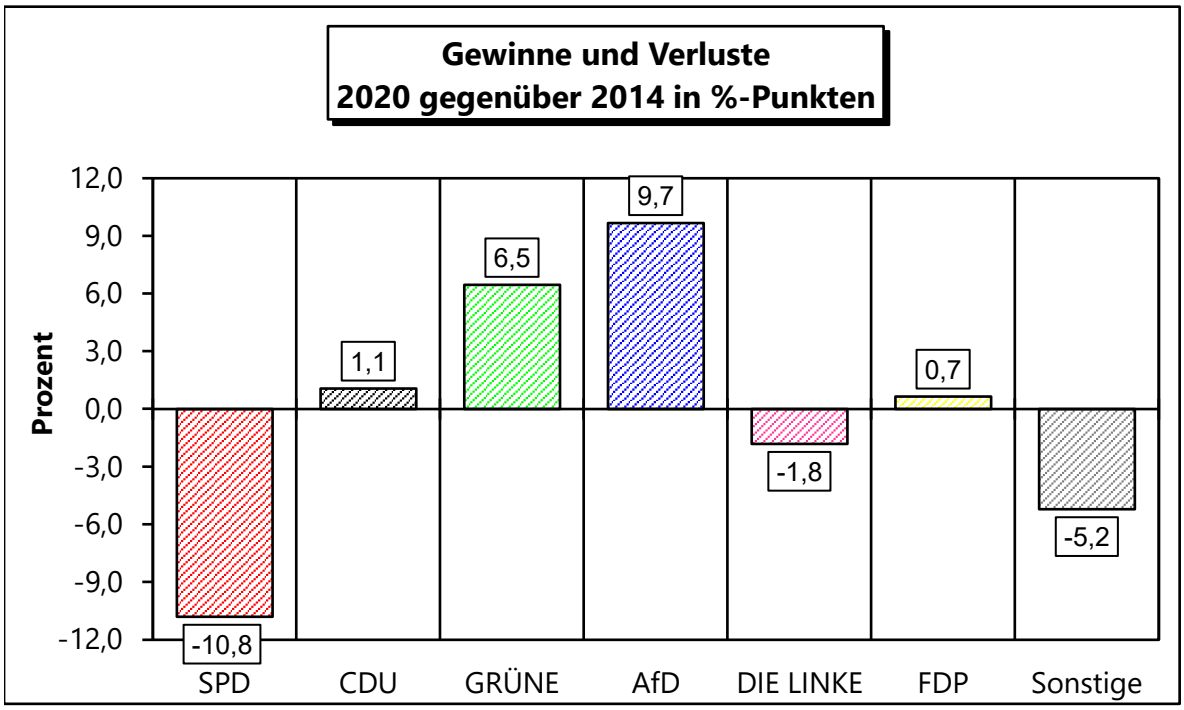
Gewinne und Verluste
2020 gegenüber 2014 in %-Punkten
Prozent
12,0
9,0
6,0
3,0
0,0
-3,0
-6,0
-9,0
-12,0
-10,8
1,1
6,5
9,7
-1,8
0,7
-5,2
SPD
CDU
GRÜNE
AfD
DIE LINKE
FDP
Sonstige

Wahlen

Ergebnisse der Bürgermeisterwahl am 13.09.2020 Stichwahl am 27.09.2020

		abs.	%	abs.	%
Wahlberechtigte		56.978	100,0	56.947	100,0
Wähler/innen - Wahlbeteiligung		27.121	47,6	17.257	30,3
ungültige Stimmen		204	0,8	172	1,0
gültige Stimmen		26.917	99,2	17.085	99,0
von den gültigen Stimmen entfallen auf:					
Weist	SPD	11.452	42,5	10.728	62,8
Drosdzol	CDU	6.308	23,4	6.357	37,2
Steffens	GRÜNE	2.423	9,0		
Gräber	AfD	2.110	7,8		
Kellermann	Einzelbewerber	1.460	5,4		
Jung	DIE LINKE	771	2,9		
Tack	FDP	686	2,5		
Ay	ABI	608	2,3		
Polat	Einzelbewerber	379	1,4		
Flach	BIG	365	1,4		
Dorka	DKP	355	1,3		

Ergebnisse der Landratswahl am 13.09.2020 Stichwahl am 27.09.2020

		abs.	%	abs.	%
Wahlberechtigte		56.986	100,0	56.955	100,0
Wähler/innen - Wahlbeteiligung		26.950	47,3	17.094	30,0
ungültige Stimmen		450	1,7	252	1,5
gültige Stimmen		26.500	98,3	16.842	98,5
von den gültigen Stimmen entfallen auf:					
Hübner	SPD	12.666	47,8	10.598	62,9
Klimpel	CDU, FDP	6.587	24,9	6.244	37,1
Dr. Zerwas	GRÜNE	3.025	11,4		
Christ	AfD	2.462	9,3		
Kohn	DIE LINKE	923	3,5		
Beyer-Peters	DKP	383	1,4		
Köller	UBP	320	1,2		
Surmann	Aktiv	134	0,5		

Gladbecker Ergebnisse der Wahl zur Verbandsversammlung des Regionalverbandes Ruhr (RVR-Wahl) am 13.09.2020

Bezeichnung	abs.	%
Wahlberechtigte	57.045	100,0
Wähler/innen - Wahlbeteiligung	26.917	47,2
ungültige Stimmen	564	2,1
gültige Stimmen	26.353	97,9
von den gültigen Stimmen entfallen auf:		
SPD	9.907	37,6
CDU	6.499	24,7
Grüne	3.523	13,4
AfD	2.534	9,6
DIE LINKE	1.039	3,9
FDP	749	2,8
TIERSCHUTZ hier!	572	2,2
Die PARTEI	399	1,5
DAL	393	1,5
FW FREIE WÄHLER NRW	142	0,5
PIRATEN	137	0,5
UBP	77	0,3
Volt	70	0,3
NATIONALES BÜNDNIS RUHRGEBIET	59	0,2
ÖDP	54	0,2
DIE VIOLETTEN	52	0,2
iGemRuhr	49	0,2
UWG: Freie Bürger	39	0,1
Aktiv	22	0,1
Bündnis C	20	0,1
Basisdemokratie jetzt	17	0,1

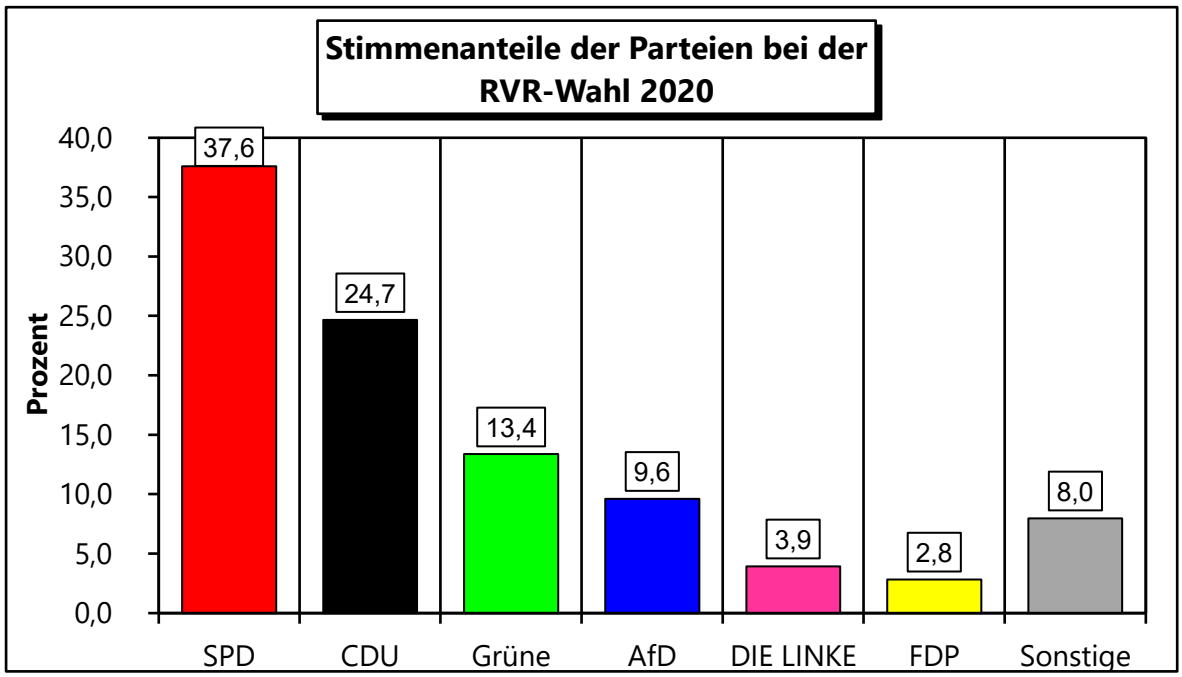

Ergebnisse der Integrationsratswahl am 13.09.2020

	abs.	%
Wahlberechtigte	16.568	100,0
Wähler/innen - Wahlbeteiligung	2.197	13,3
ungültige Stimmen	202	9,2
gültige Stimmen	1.995	90,8
von den gültigen Stimmen entfallen auf:		
ABI - Alternative Bürger Initiative	974	48,8
SGG - Sozial-Gerecht-Gemeinsam	519	26,0
BRG - Bürger-Rechte Gladbeck	502	25,2

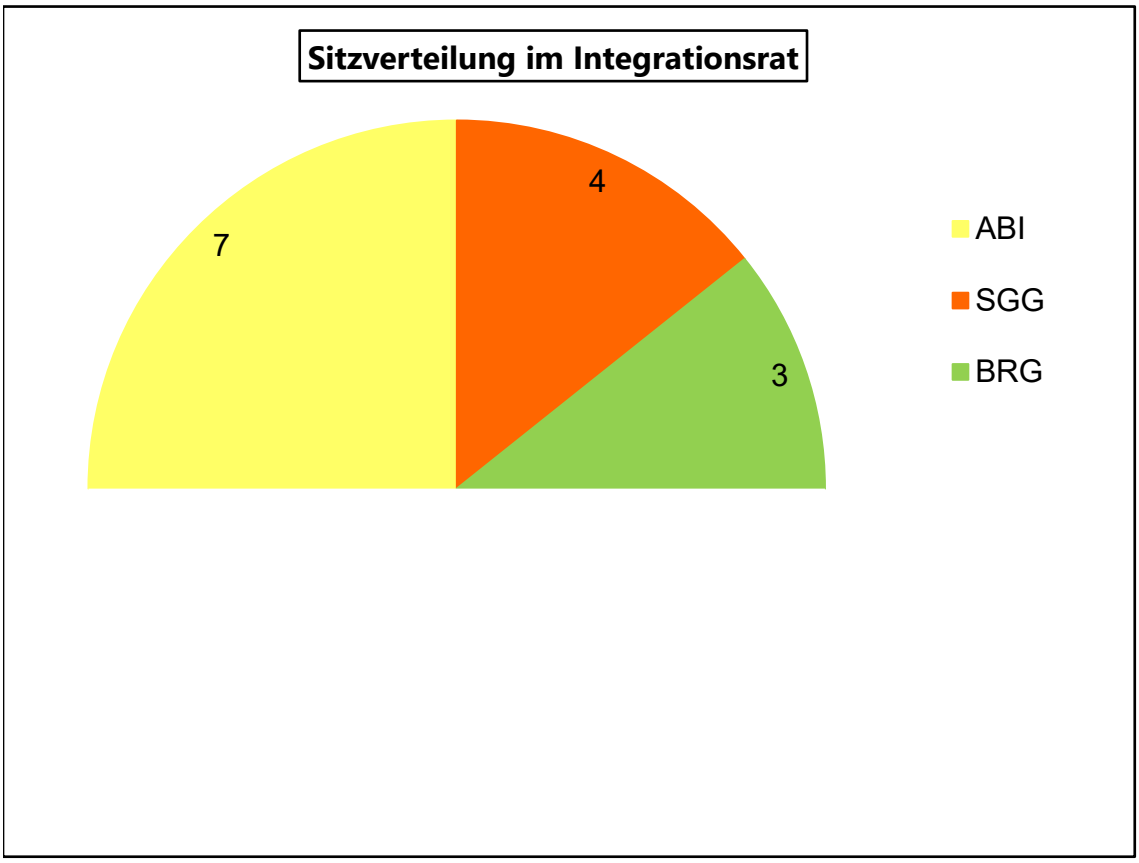

Wahlbeteiligung seit 2013 im Vergleich
- Angaben in Prozent -

